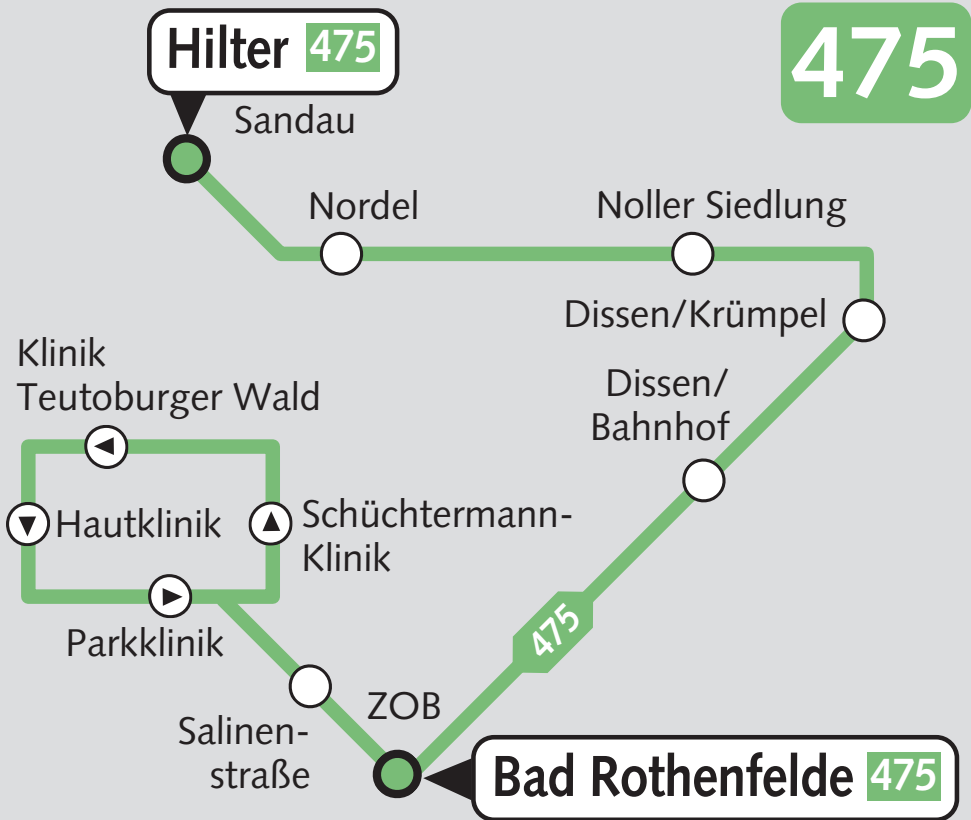


Hilter – Dissen – Bad Rothenfelde

gültig ab 05. Februar 2024

Klinikfahrplan
RegioTakt VOS Süd

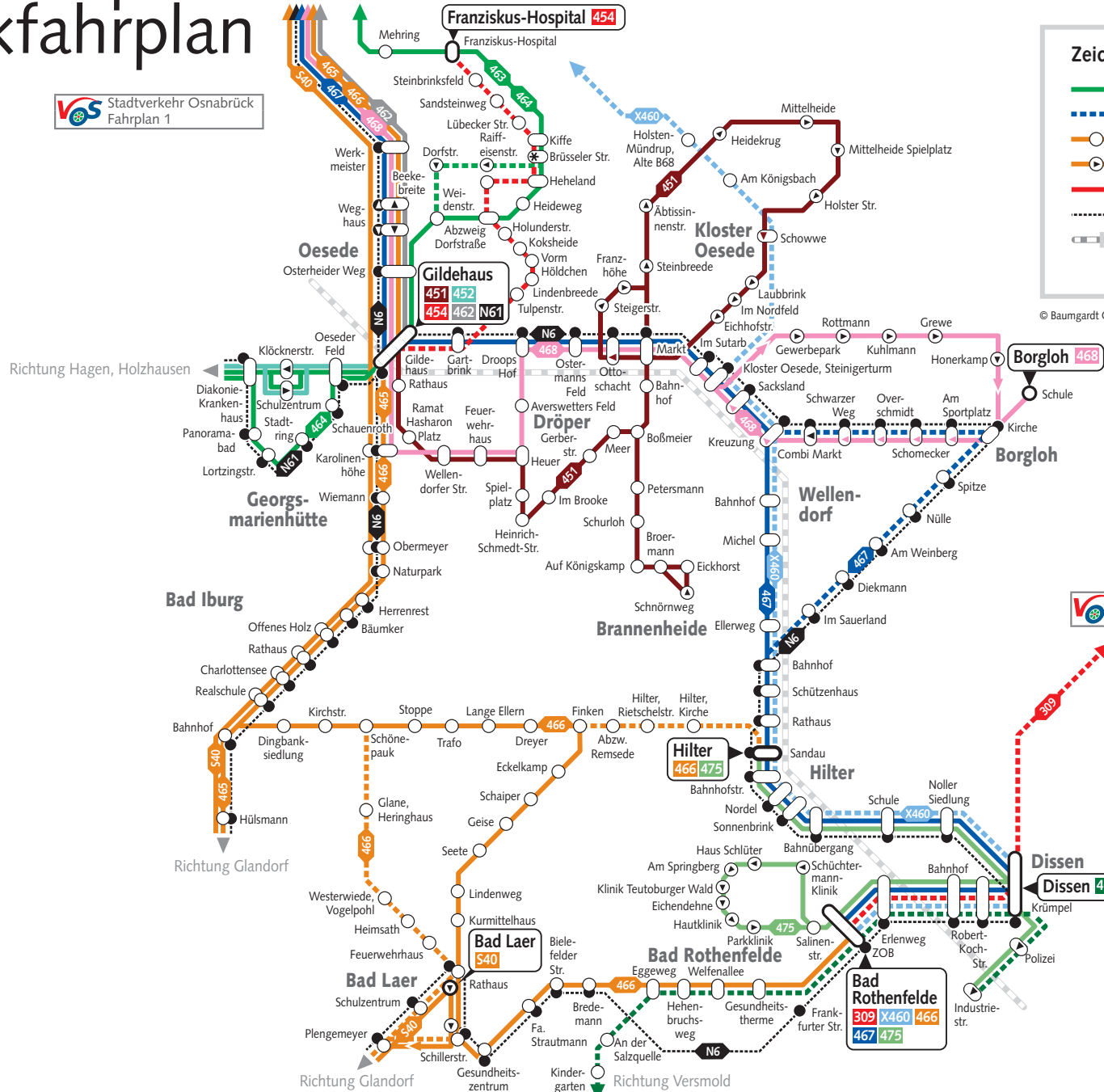


www.vos.info



Ortsnetzplan Hilter a.T.W. / Dissen / Bad Rothenfelde Klinikfahrplan

VOS Stadtverkehr Osnabrück
Fahrplan 1



Zeichenerklärung

- Linie im Taktverkehr / RegioTakt
- - - Linienverkehr nicht im Takt
- Haltestelle, Endhaltestelle
- ▶ Haltestelle, nur in Fahrtrichtung
- ⊗ Haltestelle, nur zum Ausstieg
- - - NachtBus mit Haltestelle
- Bahnstrecke mit Bahnhof

gültig ab: 05. Februar 2024

© Baumgardt Consultants, Gesellschaft für Marketing und Kommunikation mbH

VOS Ost
Fahrplan 3

Inhaltsverzeichnis

Inhalt	Seite
Inhaltsverzeichnis	1
Wir sind für Sie da	2
Fahrtenangebot und Busse der VOS	3
HandyTicket	4-5
Tarifinformationen / Preisstufen	6
Fahrpreise	7

Fahrpläne für die Buslinien im RegioTakt und auf der Kliniklinie 475:

466 Osnabrück - Oesede - Bad Iburg - Bad Laer - Bad Rothenfelde	8-19
467 Osnabrück - Oesede - Kloster Oesede - Hilter - Dissen - Bad Rothenfelde . .	20-31
475 Bad Rothenfelde - Dissen (Bahnhof) - Hilter	32-48

Linienetzplan VOS Süd	Umschlagseite (vorne)
Ortsnetzplan / Klinikfahrplan	Umschlagseite (vorne)
NachtBus-Netz Osnabrücker Land	Umschlagseite (hinten)

Änderungen im laufenden Fahrplanjahr sind möglich.
Alle Angaben ohne Gewähr.

Wir sind für Sie da



Willy Hummert Omnibusverkehr GmbH

Industriestraße 7
49201 Dissen a.T.W.
Telefon (05421) 9447-0
Telefax (05421) 9447-10
e-mail: info@willy-hummert.de
www.willy-hummert.de
Öffnungszeiten: Mo. bis Fr. 08.00 - 17.00 Uhr



Stadtwerke Osnabrück AG

Mobilitätszentrum am Neumarkt
49074 Osnabrück
Telefon (0541) 2002-2211
Telefax (0541) 2002-3148
e-mail: mobilitaetszentrum@swo.de
www.stadtwerke-osnabrueck.de
Öffnungszeiten: Mo. bis Do. 10.00 - 17.00 Uhr
Fr. 10.00 - 15.30 Uhr



Weser-Ems Busverkehr GmbH

Schinkelstraße 41· 49084 Osnabrück
Fahrplanauskunft unter
Telefon (0541) 97061650
e-mail: kundendialog.regiobusnord@deutschebahn.com
www.weser-ems-bus.de

FUNDINFO: Falls Sie etwas in den Bussen vergessen haben, melden Sie sich bei uns unter Angabe der LinienNr. und Fahrzeit. Wie helfen Ihnen gern!



Fahrtenangebot und Busse der VOS

RT

„RT“ steht für „**Regio-Takt**“ und kennzeichnet das Busangebot des Regionalverkehrs, das im Takt fährt. An zentralen Verknüpfungspunkten bestehen Anschlussmöglichkeiten.

M

„M“ bedeutet „**MetroBus**“ und beschreibt die elektrischen Gelenkbusse, die bereits auf den MetroBus-Linien im Stadtverkehr Osnabrück unterwegs sind und zukünftig sein werden. Die fünf MetroBus-Linien laufen sternförmig am Neumarkt zusammen und bieten so eine direkte Linienführung ins Stadtzentrum. Charakteristisch für MetroBus-Linien ist außerdem der dichte Taktestakt: Montag bis Freitag fahren die Busse zum Beispiel von 6:00 bis 19:30 Uhr im 10-Minuten-Takt.

X 

Die mit „X“ gekennzeichneten „**eXpress-Busse**“ fahren exklusiv für die Kunden aus der Region. Sie halten an den Haltestellen im Stadtgebiet Osnabrück in Fahrtrichtung stadtauswärts nur zum Einstieg und in Fahrtrichtung stadteinwärts nur zum Ausstieg. Neben den X-Linien gibt es auch ausgewählte X-Fahrten auf Regio-Takt-Linien. Die Produktabkürzung „X“ finden Sie in den Fahrplänen und als Zielbeschilderung am Bus.

S

Die SchnellBus-Linien verkehren auf direkten Linienwegen und halten nur an ausgewählten Haltestellen. Dadurch können auch längere Strecken in kurzer Zeit zurückgelegt werden, was die Attraktivität der Busverbindungen deutlich erhöht.

NachtBus 

NachtBus/NachtBus Melle

Mit dem NachtBus sind Sie auch nachts immer sicher unterwegs. Über 20 NachtBus-Linien verkehren in den Nächten von Freitag auf Samstag und von Samstag auf Sonntag in Stadt und Landkreis Osnabrück. Für den NachtBus gilt der VOS-Tarif. Das Landkreisticket Schüler gilt uneingeschränkt im gesamten NachtBus-Netz. Die Nutzung der Schülersammelzeitkarte kann nur in Verbindung mit der Schülerfreizeitkarte erfolgen.

N

NachtBus Melle

Der NachtBus Melle hat einen Sondertarif. Das Ticket kostet 5 Euro und gilt am betreffenden Abend für beliebig viele Fahrten im NachtBusnetz Melle. Andere Fahrkarten des VOS Tarifs, Zeitkarten oder Semestertickets werden nicht anerkannt.

Weitere Infos erhalten Sie unter www.nachtbus.com und www.nachtbus.com/melle.

FreizeitBus 

FreizeitBus

Mit den FreizeitBussen haben Sie von Mai bis Oktober die Möglichkeit an Sonn- und Feiertagen erlebnisreiche „Fahrten ins Blaue“ zu unternehmen. Die FreizeitBusse fahren als Ergänzung zum regulären Linienangebot in die schönsten Ecken des Osnabrücker Landes. Angesteuert werden die Teuto- und Varus-Region, der Dümmer-See und Tecklenburg. Hauptmerkmal der FreizeitBusse ist der Fahrradanhänger, in denen Fahrräder kostenlos mitgeführt werden können. Weitere Infos gibt es unter www.freizeitbus.com.

AnrufBus 

AnrufBus

RufBus 

Der AnrufBus bzw. RufBus ist ein LinienBus (Kleinbus o. ggf. Taxi), der nur bei Bedarf durch entsprechende Fahrgastwünsche zum Einsatz kommt. Anruf- und RufBusse fahren nach Fahrplan. Eine Fahrt ist mindestens 60 Min. vor der geplanten Abfahrt telefonisch anzumelden. Anruf- und RufBusse halten nur an den angemeldeten Bushaltestellen an; alle weiteren Bushaltestellen werden nicht bedient.

HandyTicket – jetzt im gesamten VOS-Gebiet

HandyTicket – schnell, flexibel und digital Busfahren im gesamten VOS-Gebiet

Mit dem HandyTicket bieten wir Ihnen eine Alternative zum herkömmlichen Papierticket, mit der Sie im gesamten VOS-Gebiet schnell, flexibel und digital unterwegs sind.

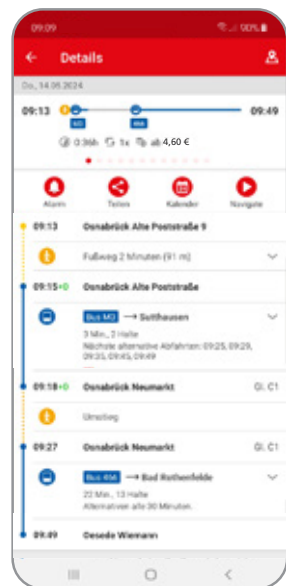
Es regnet, Sie wollen spontan und schnell von A nach B oder haben keine Lust zu laufen? Kein Problem – fahren Sie einfach mit dem Bus. Mit dem HandyTicket muss die Fahrt nicht mehr lange im Voraus geplant werden. Ihr Ticket können Sie bequem in wenigen Sekunden über die Mobilitäts-App VOSpilot erwerben. Im Landkreis Osnabrück haben Sie dabei die Wahl zwischen EinzelTicket, TagesTickets (1-5 Erw.) und DeutschlandTicket.

Mit der digitalen Ticketvariante sparen Sie nicht nur wertvolle Zeit, sondern vermeiden auch persönliche Kontakte zum Verkaufspersonal. In Zeiten von Corona haben wir gelernt, wie wichtig dieser Abstand sein kann und wie sehr wir dadurch auf digitale Fahrscheine angewiesen sind. Darüber hinaus sind HandyTickets eine umweltfreundlichere Alternative zum klassischen Papierticket.

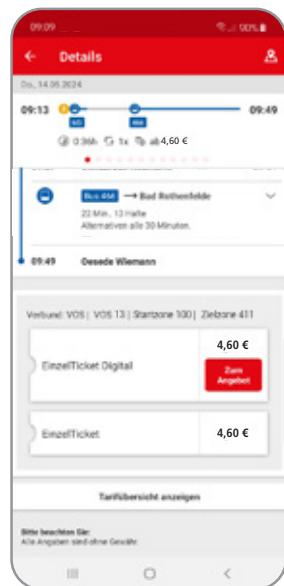
Wie alle Bustickets ist auch das HandyTicket vor dem Fahrtantritt zu erwerben. Das Betreten des Busses ist erst nach vollständiger Übertragung des HandyTickets gestattet. HandyTickets gelten nur in Verbindung mit einem gültigen Lichtbildausweis und für den angegebenen Ticketinhaber; sie sind nicht übertragbar. Eine Mitnahme von Personen ist im Rahmen der tariflichen Mitnahmeregelungen möglich.

Nähere Informationen zum HandyTicket erhalten Sie unter www.vos.info.

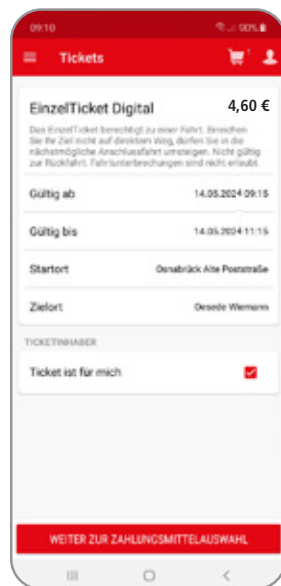
Schritt 1



Schritt 2



Schritt 3



Ticketkauf über die Fahrplanauskunft

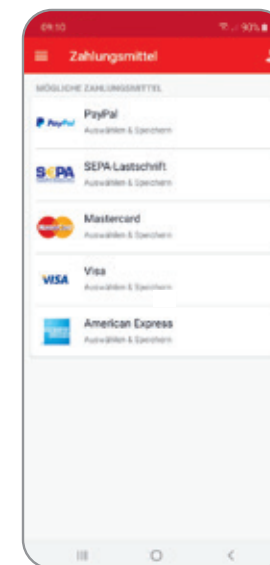
So kaufen Sie Ihr HandyTicket:

1. Öffnen Sie das Seitenmenü der Mobilitäts-App VOSpilot, tippen Sie auf „Fahrplanauskunft“ und wählen Sie Ihre gewünschte Fahrt aus.
2. Scrollen Sie nach unten. Tippen Sie auf „Tarifübersicht anzeigen“ und wählen Sie ein Ticket aus. Es werden Ihnen alle für die Fahrt zur Verfügung stehenden HandyTickets angezeigt.
3. Legen Sie fest, wer das Ticket nutzt. Setzen Sie einen Haken hinter „Ticket ist für mich“ oder geben Sie Vorname, Name und Geburtsdatum eines anderen Fahrgasts ein und tippen auf „Weiter zur Zahlungsmittelauswahl“.
4. Wählen Sie ein Zahlungsmittel aus. Beim ersten Kauf hinterlegen Sie Ihr favorisiertes Zahlungsmittel durch Ausfüllen der Pflichtfelder.
5. Prüfen Sie, ob Ihre Auswahl (Ticket und Zahlungsmittel) korrekt ist und tippen Sie auf „Weiter zum Kauf per Fingerabdruck/Passwort“.
6. Ihr digitales Ticket wird heruntergeladen. Gültige Tickets sind grün gekennzeichnet und nicht gültige Tickets grau.

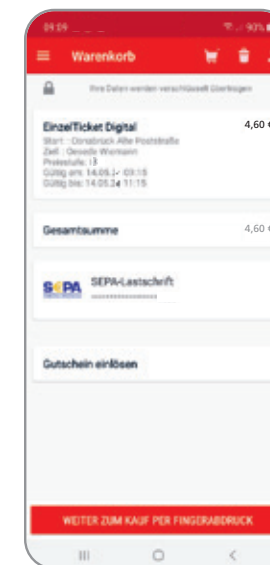
Jetzt App downloaden!



Schritt 4



Schritt 5



Schritt 6



Preisstufen

Preisstufentabelle für die VOS Süd - Auszug - Stand: 1. August 2023	Tarifzonen	Osnabrück / Belm	Georgsmarienhütte	Hasbergen	Hagen	Hilte	Bad Iburg	Glandorf	Bad Laer	Bad Rothenfelde, Dissen	Versmold	Lengerich (Westf.)	Leeden	Tecklenburg	Ostbevern, Loburg
		100	0	13	13	13	15	15	17	17	17	9	15	13	15
Osnabrück / Belm	100	0	13	13	13	15	15	17	17	17	9	15	13	15	9
Georgsmarienhütte	411	13	1	3	3	3	3	5	5	5	8	5	5	5	9
Hasbergen	412	13	3	1	3	5	5	7	7	7	9	3	3	3	9
Hagen	414	13	3	3	1	5	3	7	7	7	9	3	3	3	9
Hilte	415	15	3	5	5	1	3	5	3	3	6	7	7	7	8
Bad Iburg	416	15	3	5	3	3	1	3	3	5	7	7	7	7	7
Glandorf	417	17	5	7	7	5	3	1	3	5	6	7	9	9	5
Bad Laer	418	17	5	7	7	3	3	3	1	3	5	7	9	9	7
Bad Rothenfelde, Dissen	419	17	5	7	7	3	5	5	3	1	5	7	9	9	8
Versmold	421	9	8	9	9	6	7	6	5	5	1	9	9	9	9
Lengerich (Westf.)	422	15	5	3	3	7	7	7	7	7	9	1	3	5	9
Leeden	423	13	5	3	3	7	7	9	9	9	9	3	1	3	9
Tecklenburg	424	15	5	3	3	7	7	9	9	9	9	5	3	1	9
Ostbevern, Loburg	425	9	9	9	9	8	7	5	7	8	9	9	9	9	1

Für die Tarifzone Ostbevern, Loburg (425) gilt für Fahrten in die weiteren VOS-Tarifzonen die Preisstufe 9.
Wird das Fahrziel über die Tarifzone Osnabrück/Belm (100) erreicht, so ist mindestens Preisstufe 7 zu zahlen.
Bei Fahrten zwischen Haltestellen in GM-Hütte (411) über Osnabrück/Belm (Tarifzone 100) ist Preisstufe 3 zu zahlen.
Für den Zielort Lengerich gilt bei Fahrten über die Linien R15, R41 der WT-Teilraum Münsterland. Zwischen den Haltestellen in Aschendorf und Versmold ist Preisstufe 4 zu zahlen.

Notizen

Fahrpreise

Tickets/Preisstufe	1	3	5	6	7	8	9	15**	17**
<i>Manchmal unterwegs.</i>									
EinzelTicket ⁷⁾	3,50	4,60	5,30	6,10	6,50	6,70	6,90	5,30	6,50
EinzelTicket Kind	1,70	2,30	2,60	3,00	3,20	3,30	3,40	2,60	3,20
GruppenTicket	1,70	2,30	2,60	3,00	3,20	3,30	3,40	2,60	3,20
TagesTicket 1 Erw. ⁷⁾	6,20	8,30	9,60	11,00	11,60	12,10	12,40	9,40	9,40
TagesTicket 2 Erw. ^{5) 7)}	9,30	12,50	14,40	16,50	17,40	18,20	18,60	13,90	13,90
TagesTicket 3 Erw. ^{5) 7)}	10,30	13,50	15,40	17,50	18,40	19,20	19,60	14,90	14,90
TagesTicket 4 Erw. ^{5) 7)}	11,30	14,50	16,40	18,50	19,40	20,20	20,60	15,90	15,90
TagesTicket 5 Erw. ^{5) 7)}	12,30	15,50	17,40	19,50	20,40	21,20	21,60	16,90	16,90
FahrradTicket	1,80	1,80	1,80	1,80	1,80	1,80	1,80	1,80	1,80
<i>Oft unterwegs.</i>									
WochenTicket	17,10	30,90	39,20	44,50	49,30	52,60	55,00	39,20	49,30
MonatsTicket	43,60	86,30	109,50	124,70	144,60	153,00	155,60	109,50	144,60
BasisAbo Region *	34,90	69,00	87,60	99,80	115,70	122,40	124,50	87,60	115,70
PremiumAbo Region * ¹⁾	41,40	82,00	104,00	118,50	137,40	145,40	147,80	104,00	137,40
JobTicket * ⁶⁾	33,80	66,90	84,90	96,60	112,10	118,60	120,60	84,90	112,10
Deutschlandticket * ⁸⁾	49,00	49,00	49,00	49,00	49,00	49,00	49,00	49,00	49,00
<i>Jung unterwegs.</i>									
WochenTicket Schüler	12,80	23,10	29,40	33,30	36,90	39,40	41,20	29,40	36,90
MonatsTicket Schüler	32,70	64,70	82,10	93,50	108,40	114,70	116,70	82,10	108,40
FreizeitTicket Schüler *	13,40	13,40	13,40	13,40	13,40	13,40	13,40	13,40	13,40
Azubi- & SchülerAbo *	29,90	29,90	29,90	29,90	29,90	29,90	29,90	29,90	29,90

* : Preis pro Monat

** : Fahrten von/nach Stadt Osnabrück/Belm

1): übertragbar

5): Mo – Fr ab 9 Uhr gültig, Sa, So, feiertags ganztägig

6): Nur im Abo über teilnehmende Firmen erhältlich.

7): Diese Tickets sind zum selben Preis als Digitalvariante in der Mobilitäts-App „VOSpilot“ zu bekommen.

Der Fahrpreis gilt nur für Tickets, die dort gekauft wurden.

8): Dieses Ticket ist in der Mobilitätsapp „VOSpilot“ und unter www.meinmobiportal.de zu erwerben.

TERRA.vitaTicket: Preis 24,80 EUR

Preise vorbehaltlich der Genehmigung durch die LNVG. Zum Druckunterlagenschluss lag diese noch nicht vor.



466

Bad Rothenfelde → Bad Laer → Bad Iburg → Osnabrück



Willy Hummert Omnibusverkehr GmbH 05421/94470, Weser-Ems-Bus 0541/97061650, Stadtwerke Osnabrück 0541/2002-2211; www.VOS.info

Table with columns for Line, Route Number, and departure times for Monday-Friday and Saturday. Includes stop names like Bad Rothenfelde, Bad Laer, and Osnabrück.

Table with columns for stop names and departure times for the Bad Iburg → Osnabrück route. Includes stop names like Bad Iburg, Oesede, and Osnabrück.

Erläuterung der Fußnoten: A004 = freitags, nicht an Wochenfeiertagen RT = RegioTakt



466

Bad Rothenfelde → Bad Laer → Bad Iburg → Osnabrück



Willy Hummert Omnibusverkehr GmbH 05421/94470, Weser-Ems-Bus 0541/97061650, Stadtwerke Osnabrück 0541/2002-2211; www.VOS.info

Linie	Samstag								Sonn- und Feiertag							
	466	466	466	466	466	466	466	466	466	466	466	466	466	466	466	
Fahrt-Nr.	383	157	321	159	161	163	165	359	353	391	191	199	393	193	195	197
Verkehrsbeschränkungen				W1	W1	W1	W1	W1	W2							
Hinweis	RT															
Bad Rothenfelde, Am Forsthaus																
Aschendorf, Hünnefeldskamp																
Aschendorf, Kindergarten																
Glandorf, ZOB																
Glandorf, Schierloh																
Hardensetten, Plengemeyer																
Hiltter, Kirche																
Hiltter, Rietschelstraße																
Hiltter, Abzweig Remsede																
Remsede, Finken																
Remsede, Eckelkamp																
Bad Laer, Lindenweg																
Bad Laer, Kurmittelhaus																
Bad Rothenfelde, ZOB (A)	14.00	15.35	16.00	17.12	18.30		20.00	21.55	23.55	10.00	12.00	14.00	16.00	18.00	20.00	22.00
Bad Rothenfelde, Frankfurter Straße			16.02						23.57	10.02						
Bad Rothenfelde, Gesundheitsthermie	14.02	15.37		17.14	18.32		20.02	21.57			12.02	14.02	16.02	18.02	20.02	22.02
Bad Rothenfelde, Welfenallee	14.03	15.38		17.15	18.33		20.03	21.58			12.03	14.03	16.03	18.03	20.03	22.03
Bad Rothenfelde, Hehenbruchweg	14.04	15.39		17.16	18.34		20.04	21.59			12.04	14.04	16.04	18.04	20.04	22.04
Bad Rothenfelde, Eggeweg	14.05	15.40		17.17	18.35		20.04	22.00			12.04	14.05	16.04	18.04	20.04	22.04
Bad Laer, Bredemann	14.07	15.42	16.06	17.19	18.36		20.06	22.02	0.00	10.06	12.06	14.07	16.06	18.06	20.06	22.06
Bad Laer, Bielefelder Straße	14.08	15.43	16.07	17.20	18.36		20.07	22.03	0.00	10.07	12.07	14.08	16.07	18.07	20.07	22.07
Bad Laer, Fa. Strautmann	14.09	15.44	16.08	17.21	18.37		20.08	22.04	0.01	10.08	12.08	14.09	16.08	18.08	20.08	22.08
Bad Laer, Goldammerallee			16.08							10.08						
Bad Laer, Rathaus			16.10							10.10						
Bad Laer, Gesundheitszentrum	14.10	15.45	OS	17.22	18.38		20.09	22.05	0.02	OS	12.09	14.10	16.09	18.09	20.09	22.09
Bad Laer, Schillerstraße	14.12	15.47		17.24	18.40	19.58	20.11	22.07	0.04		12.11	14.12	16.11	18.11	20.11	22.11
Bad Laer, Rathaus	14.13	15.48		17.25	18.41	19.59	20.12	22.08	0.05		12.12	14.13	16.12	18.12	20.12	22.12
Bad Laer, Feuerwehrhaus																
Bad Laer, Heimsath																
Bad Laer, Schulzentrum				17.26			20.13	22.09	0.06		12.13		16.13	18.13	20.13	22.13
Hardensetten, Plengemeyer				17.28			20.15	22.11	0.08		12.15		16.15	18.15	20.15	22.15
Hardensetten, Kalvarienberg				17.29			20.16	22.12	0.09		12.16		16.16	18.16	20.16	22.16
Glandorf, Schierloh				17.31			20.18	22.13	0.10		12.18		16.18	18.18	20.18	22.18
Glandorf, Krützkamp									0.12							
Glandorf, Alte Molkerei									0.13							
Glandorf, ZOB				17.34			20.22	22.16			12.22		16.22	18.22	20.22	22.22
Glandorf, Nordstraße				17.36			20.24	22.17			12.24		16.24	18.24	20.24	22.24
Glandorf, Dälken				17.38			20.25	22.18	0.14		12.25		16.25	18.25	20.25	22.25
Glandorf, Borgmeyer				17.40			20.27	22.19	0.15		12.27		16.27	18.27	20.27	22.27
Ostenfelde, Niekerke				17.42			20.29	22.21	0.17		12.29		16.29	18.29	20.29	22.29
Ostenfelde, Scheventorf				17.43			20.30	22.22	0.18		12.30		16.30	18.30	20.30	22.30
Ostenfelde, Hülsmann				17.44			20.31	22.23	0.19		12.31		16.31	18.31	20.31	22.31

Bad Iburg, Bahnhof				17.45			20.32	22.24	0.20		12.32		16.32	18.32	20.32	22.32
Bad Laer, Kurmittelhaus	14.15	15.50			18.43	20.01					14.15					
Westerwiede, Vogelpohl																
Glane, Hartlager Weg																
Glane, Möller																
Bad Laer, Lindenweg	14.16	15.51			18.44	20.02					14.16					
Remsede, Seete	14.17	15.52			18.45	20.03					14.17					
Remsede, Geise	14.18	15.53			18.46	20.04					14.18					
Remsede, Schaipe	14.19	15.54			18.47	20.05					14.19					
Remsede, Eckelkamp	14.20	15.55			18.48	20.06					14.20					
Remsede, Finken	14.21	15.56			18.49	20.07					14.21					
Sentrup, Dreyer	14.23	15.58			18.50	20.08					14.23					
Sentrup, Lange Ellern	14.24	15.59			18.51	20.09					14.24					
Sentrup, Trafo	14.25	16.00			18.52	20.10					14.25					
Glane, Stoppe	14.26	16.01			18.53	20.11					14.26					
Glane, Schönepauk	14.27	16.02			18.54	20.12					14.27					
Glane, Kirchstraße	14.28	16.03			18.55	20.13					14.28					
Bad Iburg, Dingbanksiedlung	14.29	16.04			18.56	20.14					14.29					
Bad Iburg, Realschule	14.31	16.06		17.48	18.58	20.15	20.34	22.25	0.21		12.34	14.31	16.34	18.34	20.34	22.34
Bad Iburg, Charlottensee	14.33	16.08		17.50	19.00	20.17	20.36	22.26	0.22		12.36	14.33	16.36	18.36	20.36	22.36
Bad Iburg, Rathaus	14.35	16.10		17.52	19.02	20.19	20.38	22.27	0.23		12.38	14.35	16.38	18.38	20.38	22.38
Bad Iburg, Offenes Holz	14.37	16.12		17.54	19.04	20.20	20.39	22.28	0.24		12.39	14.37	16.39	18.39	20.39	22.39
Bad Iburg, Bäumker	14.38	16.13		17.55	19.05	20.21	20.40	22.29	0.25		12.40	14.38	16.40	18.40	20.40	22.40
Oesede, Herrenrest	14.39	16.14		17.56	19.06	20.22	20.41	22.30	0.26		12.41	14.39	16.41	18.41	20.41	22.41
Oesede, Naturpark	14.40	16.16		17.57	19.07	20.23	20.42	22.31	0.27		12.42	14.40	16.42	18.42	20.42	22.42
Oesede, Obermeyer	14.41	16.17		17.58	19.08	20.24	20.43	22.32	0.28		12.43	14.41	16.43	18.43	20.43	22.43
Oesede, Wiemann	14.42	16.18		17.59	19.10	20.25	20.45	22.33	0.30		12.45	14.42	16.45	18.45	20.45	22.45
Oesede, Karolinenhöhe	14.43	16.20		18.01	19.12	20.26	20.47	22.34	0.31		12.47	14.43	16.47	18.47	20.47	22.47
Oesede, Gildehaus	an 14.45	16.23		18.04	19.15	20.31	20.50	22.36	0.34		12.50	14.45	16.50	18.50	20.50	22.50
Oesede, Gildehaus	ab 14.49	16.23		18.04		20.31	20.50	22.36	0.34		12.50	14.49	16.50	18.50	20.50	22.50
Oesede, Osterheider Weg	14.50	16.24		18.05		20.32	20.51	22.37	0.36		12.51	14.50	16.51	18.51	20.51	22.51
Oesede, Weghaus	14.52	16.26		18.07		20.34	20.52	22.38	0.37		12.52	14.52	16.52	18.52	20.52	22.52
Harderberg, Werkmeister	14.53	16.27		18.08		20.35	20.54	22.40	0.40		12.54	14.53	16.54	18.54	20.54	22.54
Osnabrück, Mehring								22.43			14.54					
Harderberg, Franziskus-Hospital								22.44			14.56					
Osnabrück, Am Nahner Friedhof								22.46			14.57					
Osnabrück, Paradiesweg	14.56	16.30		18.11		20.38	20.57	22.47	0.43		12.57	14.59	16.57	18.57	20.57	22.57
Osnabrück, Kinderhospital/JHB	14.57	16.31		18.12		20.39	20.58	22.48	0.44		12.58	15.00	16.58	18.58	20.58	22.58
Osnabrück, Schölerberg	14.58	16.32		18.14		20.41	21.00	22.49	0.45		13.00	15.01	17.00	19.00	21.00	23.00
Osnabrück, Lutherkirche	14.59	16.33		18.15		20.42	21.01	22.50	0.46		13.01	15.02	17.01	19.01	21.01	23.01
Osnabrück, Landessozialamt	15.00	16.34		18.16		20.43	21.02	22.51	0.47		13.02	15.03	17.02	19.02	21.02	23.02
Osnabrück, Rosenplatz/Iburger Str.	15.01	16.35		18.17		20.44	21.03	22.52	0.49		13.03	15.04	17.03	19.03	21.03	23.03
Osnabrück, Salzmarkt	15.03	16.37		18.18		20.45	21.04		0.50		13.04	15.06	17.04	19.04	21.04	23.04
Osnabrück, Johanniskirche	15.04	16.38		18.19		20.46	21.05		0.51		13.05	15.07	17.05	19.05	21.05	23.05



466

Osnabrück → Bad Iburg → Bad Laer → Bad Rothenfelde



Willy Hummert Omnibusverkehr GmbH 05421/94470, Weser-Ems-Bus 0541/97061650, Stadtwerke Osnabrück 0541/2002-2211; www.VOS.info

Anschlussmöglichkeiten: Bad Rothenfelde, ZOB Linie 467 Richtung Hiltner und Linie 475 Richtung Bad Rothenfelde, Kliniken

Linie Fahr-Nr. Verkehrsbeschränkungen Hinweis	Montag - Freitag																		
	466	466	466	466	466	466	466	466	466	466	466	466	466	466	466	466			
	102	338	306	104	312	122	124	112	128	328	114	134	310	136	336	142	138	144	146
													S				F		
													90						
Osnabrück, Hauptbahnhof H4			6.22	6.52		7.22	8.22	9.22	10.22	11.22	12.22	13.22		14.22	15.22	16.22	16.22	17.22	18.25
Osnabrück, Streseemannplatz			6.23	6.53		7.24	8.24	9.24	10.24	11.24	12.24	13.24		14.24	15.24	16.24	16.24	17.24	18.27
Osnabrück, Neumarkt C1			6.25	6.56		7.27	8.27	9.27	10.27	11.27	12.27	13.27		14.27	15.27	16.27	16.27	17.27	18.30
Osnabrück, Salzmarkt			6.26	6.59		7.29	8.29	9.29	10.29	11.29	12.29	13.29		14.29	15.29	16.29	16.29	17.29	18.32
Osnabrück, Rosenplatz/Iburger Str.			6.28	7.01		7.31	8.31	9.31	10.31	11.31	12.31	13.31		14.31	15.31	16.31	16.31	17.31	18.34
Osnabrück, Landessozialamt			6.29	7.02		7.32	8.32	9.32	10.32	11.32	12.32	13.32		14.32	15.32	16.32	16.32	17.32	18.35
Osnabrück, Lutherkirche			6.30	7.03		7.33	8.33	9.33	10.33	11.33	12.33	13.33		14.33	15.33	16.33	16.33	17.33	18.36
Osnabrück, Schölerberg			6.31	7.04		7.34	8.34	9.34	10.34	11.34	12.34	13.34		14.34	15.34	16.34	16.34	17.34	18.37
Osnabrück, Kinderhospital/JHB			6.33	7.06		7.36	8.36	9.36	10.36	11.36	12.36	13.36		14.36	15.36	16.36	16.36	17.36	18.39
Osnabrück, Paradiesweg			6.34	7.08		7.38	8.38	9.38	10.38	11.38	12.38	13.38		14.38	15.38	16.38	16.38	17.38	18.41
Osnabrück, Am Nahner Friedhof																			
Osnabrück, Mehring																			
Harderberg, Franziskus-Hospital																			
Harderberg, Kiffe																			
Harderberg, Brüsseler Straße																			
Harderberg, Heheland																			
Harderberg, Heideweg																			
Harderberg, Abzweig Dorfstraße																			
Oesede, Weidenstraße																			
Harderberg, Werkmeister			6.37	7.10		7.40	8.40	9.40	10.40	11.40	12.40	13.40		14.40	15.40	16.40	16.40	17.40	18.43
Oesede, Weghaus			6.39	7.12		7.42	8.42	9.42	10.42	11.42	12.42	13.42		14.42	15.42	16.42	16.42	17.42	18.45
Oesede, Osterheider Weg			6.40	7.13		7.43	8.43	9.43	10.43	11.43	12.43	13.43		14.43	15.43	16.43	16.43	17.43	18.46
Oesede, Gildehaus	6.00		6.42	7.15		7.45	8.45	9.45	10.45	11.45	12.45	13.45		14.45	15.45	16.45	16.45	17.45	18.48
Oesede, Oeseder Feld																			
GMHütte, Schauenroth																			
GMHütte, Stadtring																			
GMHütte, Panoramabad																			
GMHütte, Diakonie-Krankenhaus																			
GMHütte, Parkstraße																			
GMHütte, Kolpinghaus																			
Oesede, Oeseder Feld																			
Oesede, Karolinenhöhe	6.03		6.45	7.18		7.48	8.48	9.48	10.48	11.48	12.48	13.48		14.48	15.48	16.48	16.48	17.48	18.51
Oesede, Wiemann	6.04		6.46	7.19		7.49	8.49	9.49	10.49	11.49	12.49	13.49		14.49	15.49	16.49	16.49	17.49	18.52
Oesede, Obermeyer	6.05		6.47	7.20		7.50	8.50	9.50	10.50	11.50	12.50	13.50		14.50	15.50	16.50	16.50	17.50	18.53
Oesede, Naturpark	6.06		6.48	7.21		7.51	8.51	9.51	10.51	11.51	12.51	13.51		14.51	15.51	16.51	16.51	17.51	18.54
Oesede, Herrenrest	6.08		6.50	7.23		7.53	8.53	9.53	10.53	11.53	12.53	13.53		14.53	15.53	16.53	16.53	17.53	18.56
Bad Iburg, Bäumker	6.09		6.51	7.24		7.54	8.54	9.54	10.54	11.54	12.54	13.54		14.54	15.54	16.54	16.54	17.54	18.57
Bad Iburg, Offenes Holz	6.10		6.52	7.25		7.55	8.55	9.55	10.55	11.55	12.55	13.55		14.55	15.55	16.55	16.55	17.55	18.58
Bad Iburg, Rathaus	6.12		6.54	7.27		7.57	8.57	9.57	10.57	11.57	12.57	13.57		14.57	15.57	16.57	16.57	17.57	19.00
Bad Iburg, Charlottensee	6.13		6.56	7.29		7.59	8.59	9.59	10.59	11.59	12.59	13.59		14.59	15.59	16.59	16.59	17.59	19.02
Bad Iburg, Realschule	6.15			7.32		8.02	9.02	10.02	11.02	12.02	13.02	14.02		15.02	16.02	17.02	17.02	18.02	19.05

Bad Iburg, Bahnhof																			
Ostenfelde, Hülsmann																			
Ostenfelde, Scheventorf																			
Ostenfelde, Niekerke																			
Glandorf, Borgmeyer																			
Glandorf, Däiken																			
Glandorf, Nordstraße																			
Glandorf, ZOB																			
Glandorf, Schierloh																			
Hardensetten, Kalvarienberg																			
Hardensetten, Plengemeyer																			
Bad Iburg, Dingbanksiedlung	6.17					8.04	9.04	10.04	11.04	12.04	13.04	14.04		15.04	16.04	17.04	17.04	18.04	19.07
Glane, Kirchstraße	6.18					8.05	9.05	10.05	11.05	12.05	13.05	14.05		15.05	16.05	17.05	17.05	18.05	19.08
Glane, Schönpauk	6.19					8.06	9.06	10.06	11.06	12.06	13.06	14.06		15.06	16.06	17.06	17.06	18.06	19.09
Glane, Stoppe	6.20					8.07	9.07	10.07	11.07	12.07	13.07	14.07		15.07	16.07	17.07	17.07	18.07	19.10
Sentrup, Trafo	6.21					8.08	9.08	10.08	11.08	12.08	13.08	14.08		15.08	16.08	17.08	17.08	18.08	19.11
Sentrup, Lange Ellern	6.22					8.09	9.09	10.09	11.09	12.09	13.09	14.09		15.09	16.09	17.09	17.09	18.09	19.12
Sentrup, Dreyer	6.23					8.10	9.10	10.10	11.10	12.10	13.10	14.10		15.10	16.10	17.10	17.10	18.10	19.13
Remsede, Finken	6.24					8.11	9.11	10.11	11.11	12.11	13.11	14.11		15.11	16.11	17.11	17.11	18.11	19.14
Remsede, Eckelkamp	6.25					8.12	9.12	10.12	11.12	12.12	13.12	14.12		15.12	16.12	17.12	17.12	18.12	19.15
Remsede, Schaipe	6.26					8.13	9.13	10.13	11.13	12.13	13.13	14.13		15.13	16.13	17.13	17.13	18.13	19.16
Remsede, Geise	6.27					8.14	9.14	10.14	11.14	12.14	13.14	14.14		15.14	16.14	17.14	17.14	18.14	19.17
Remsede, Seete	6.28					8.15	9.15	10.15	11.15	12.15	13.15	14.15		15.15	16.15	17.15	17.15	18.15	19.18
Bad Laer, Lindenweg	6.29					8.16	9.16	10.16	11.16	12.16	13.16	14.16		15.16	16.16	17.16	17.16	18.16	19.19
Bad Laer, Kurmittelhaus	6.30					8.17	9.17	10.17	11.17	12.17	13.17	14.17		15.17	16.17	17.17	17.17	18.17	19.20
Bad Laer, Schulzentrum					7.26								14.09						
Bad Laer, Rathaus	6.32	6.32			7.27	8.19	9.19	10.19	11.19	12.19	13.19	14.19	14.11	15.19	16.19	17.19	17.19	18.19	19.22
Bad Laer, Schillerstraße		6.33			7.28	8.20	9.20	10.20	11.20	12.20	13.20	14.20		15.20	16.20	17.20	17.20	18.20	19.23
Bad Laer, Feuerwehrhaus													14.13						
Bad Laer, Heimsath													14.14						
Westerwiede, Vogelpohl													14.16						
Glane, Hartlager Weg													14.18						
Glane, Möller													14.19						
Hardensetten, Plengemeyer																			19.25
Glandorf, Schierloh																			19.28
Glandorf, Däiken																			19.32
Glandorf, Nordstraße																			19.34
Glandorf, ZOB																			19.37
Bad Laer, Gesundheitszentrum	6.35				7.30	8.22	9.22	10.22	11.22	12.22	13.22	14.22		15.22	16.22	17.22	17.22	18.22	
Bad Laer, Fa. Strautmann	6.36				7.31	8.23	9.23	10.23	11.23	1									



466

Osnabrück → Bad Iburg → Bad Laer → Bad Rothenfelde



Willy Hummert Omnibusverkehr GmbH 05421/94470, Weser-Ems-Bus 0541/97061650, Stadtwerke Osnabrück 0541/2002-2211; www.VOS.info

Anschlussmöglichkeiten: Bad Rothenfelde, ZOB Linie 467 Richtung Hiltter und Linie 475 Richtung Bad Rothenfelde, Kliniken

Linie Fahrtr-Nr. Verkehrsbeschränkungen Hinweis	Montag - Freitag							Samstag											
	466	466	466	466	466	466	466	466	466	466	466	466	466	466	466	466	466	466	
	106	110	148	140	108	118	302	152	172	174	386	278	378	176	384	184	182	364	154
	A004 A120 A004							RT RT RT RT RT RT RT											
Osnabrück, Hauptbahnhof H4	18.40	19.25		21.55				7.22	8.22	9.22	10.22	11.22	12.22	13.22	13.52	14.22	15.22	15.52	
Osnabrück, Stresemannplatz	18.42	19.27		21.56				7.24	8.24	9.24	10.24	11.24	12.24	13.24	13.54	14.24	15.24	15.54	
Osnabrück, Neumarkt C1	18.45	19.30		22.00				7.27	8.27	9.27	10.27	11.27	12.27	13.27	13.57	14.27	15.27	15.57	
Osnabrück, Salzmarkt	18.47	19.32		22.02				7.29	8.29	9.29	10.29	11.29	12.29	13.29	13.59	14.29	15.29	15.59	
Osnabrück, Rosenplatz/Iburger Str.	18.49	19.33		22.03				7.31	8.31	9.31	10.31	11.31	12.31	13.31	14.01	14.31	15.31	16.01	
Osnabrück, Landessozialamt	18.50	19.34		22.04				7.32	8.32	9.32	10.32	11.32	12.32	13.32	14.02	14.32	15.32	16.02	
Osnabrück, Lutherkirche	18.51	19.35		22.05				7.33	8.33	9.33	10.33	11.33	12.33	13.33	14.03	14.33	15.33	16.03	
Osnabrück, Schölerberg	18.52	19.36		22.06				7.34	8.34	9.34	10.34	11.34	12.34	13.34	14.04	14.34	15.34	16.04	
Osnabrück, Kinderhospital/JHB	18.54	19.38		22.08				7.36	8.36	9.36	10.36	11.36	12.36	13.36	14.06	14.36	15.36	16.06	
Osnabrück, Paradiesweg	18.56	19.39		22.09				7.38	8.38	9.38	10.38	11.38	12.38	13.38	14.08	14.38	15.37	16.08	
Osnabrück, Am Nahner Friedhof		19.40		22.10													15.38		
Osnabrück, Mehring		19.41		22.10													15.38		
Harderberg, Franziskus-Hospital		19.42		22.11													15.39		
Harderberg, Kiffe		19.45																	
Harderberg, Brüsseler Straße		A 19.46																	
Harderberg, Heheland		19.46																	
Harderberg, Heideweg		19.47																	
Harderberg, Abzweig Dorfstraße		19.49																	
Oesede, Weidenstraße		19.50																	
Harderberg, Werkmeister	18.58			22.14				7.40	8.40	9.40	10.40	11.40	12.40	13.40	14.10	14.40	15.42	16.10	
Oesede, Weghaus	19.00	19.51		22.15				7.42	8.42	9.42	10.42	11.42	12.42	13.42	14.12	14.42	15.44	16.12	
Oesede, Osterheider Weg	19.01	19.52		22.16				7.43	8.43	9.43	10.43	11.43	12.43	13.43	14.13	14.43	15.45	16.13	
Oesede, Gildehaus	19.03	19.54		22.18	23.00	23.00		6.00	7.45	8.45	9.45	10.45	11.45	12.45	13.45	14.15	14.45	15.47	16.15
Oesede, Oeseder Feld				23.01	23.01														
GMHütte, Schauenroth				23.02	23.02														
GMHütte, Stadtring				23.03	23.03														
GMHütte, Panoramabad				23.06	23.06														
GMHütte, Diakonie-Krankenhaus				23.08	23.08														
GMHütte, Parkstraße				23.09	23.09														
GMHütte, Kolpinghaus				23.10	23.10														
Oesede, Oeseder Feld				23.14	23.14														
Oesede, Karolinenhöhe	19.06	19.57		22.21	23.16	23.16		6.03	7.48	8.48	9.48	10.48	11.48	12.48	13.48	14.18	14.48	15.50	16.18
Oesede, Wiemann	19.07	19.58		22.22	23.17	23.17		6.04	7.49	8.49	9.49	10.49	11.49	12.49	13.49	14.19	14.49	15.51	16.19
Oesede, Obermeyer	19.08	19.59		22.23	23.18	23.18		6.05	7.50	8.50	9.50	10.50	11.50	12.50	13.50	14.20	14.50	15.52	16.20
Oesede, Naturpark	19.09	20.00		22.24	23.19	23.19		6.06	7.51	8.51	9.51	10.51	11.51	12.51	13.51	14.21	14.51	15.53	16.21
Oesede, Herrenrest	19.11	20.02		22.26	23.20	23.20		6.08	7.53	8.53	9.53	10.53	11.53	12.53	13.53	14.23	14.53	15.55	16.23
Bad Iburg, Bäumker	19.12	20.03		22.27	23.21	23.21		6.09	7.54	8.54	9.54	10.54	11.54	12.54	13.54	14.24	14.54	15.56	16.24
Bad Iburg, Offenes Holz	19.13	20.04		22.28	23.22	23.22		6.10	7.55	8.55	9.55	10.55	11.55	12.55	13.55	14.25	14.55	15.57	16.25
Bad Iburg, Rathaus	19.15	20.06		22.30	23.23	23.23		6.12	7.57	8.57	9.57	10.57	11.57	12.57	13.57	14.27	14.57	15.59	16.27
Bad Iburg, Charlottensee	19.17	20.08		22.32	23.25	23.25		6.13	7.59	8.59	9.59	10.59	11.59	12.59	13.59	14.29	14.59	16.01	16.29
Bad Iburg, Realschule	19.19	20.10		22.34	23.27	23.27		6.15	8.02	9.02	10.02	11.02	12.02	13.02	14.02	14.32	15.02	16.03	16.32

Bad Iburg, Bahnhof	19.21			22.36													14.34		16.34
Ostenfelde, Hülsmann	19.22			22.37													14.35		16.35
Ostenfelde, Scheventorf	19.23			22.38													14.36		16.36
Ostenfelde, Nieskerke	19.24			22.39													14.37		16.37
Glandorf, Borgmeyer	19.26			22.41													14.39		16.39
Glandorf, Dälken	19.27			22.42													14.40		16.40
Glandorf, Nordstraße	19.29			22.44													14.42		16.42
Glandorf, ZOB	19.31			22.46													14.45		16.45
Glandorf, Schierloh	19.34			22.49													14.48		16.48
Hardensetten, Kalvarienberg	19.36			22.51													14.50		16.50
Hardensetten, Plengemeyer	19.37			22.52													14.51		16.51
Bad Iburg, Dingbanksiedlung		20.12		23.28	23.28			6.17	8.04	9.04	10.04	11.04	12.04	13.04	14.04		15.04	16.04	
Glane, Kirchstraße		20.13		23.29	23.29			6.18	8.05	9.05	10.05	11.05	12.05	13.05	14.05		15.05	16.05	
Glane, Schönepauk		20.14		23.30	23.30			6.19	8.06	9.06	10.06	11.06	12.06	13.06	14.06		15.06	16.06	
Glane, Stoppe		20.15		23.31	23.31			6.20	8.07	9.07	10.07	11.07	12.07	13.07	14.07		15.07	16.07	
Sentrup, Trafo		20.16		23.32	23.32			6.21	8.08	9.08	10.08	11.08	12.08	13.08	14.08		15.08	16.08	
Sentrup, Lange Ellern		20.17		23.33	23.33			6.22	8.09	9.09	10.09	11.09	12.09	13.09	14.09		15.09	16.09	
Sentrup, Dreyer		20.18		23.34	23.34			6.23	8.10	9.10	10.10	11.10	12.10	13.10	14.10		15.10	16.10	
Remsede, Finken		20.19		23.35	23.35			6.24	8.11	9.11	10.11	11.11	12.11	13.11	14.11		15.11	16.11	
Remsede, Eckelkamp		20.20		23.36	23.36			6.25	8.12	9.12	10.12	11.12	12.12	13.12	14.12		15.12	16.12	
Remsede, Schaiper		20.21		23.37	23.37			6.26	8.13	9.13	10.13	11.13	12.13	13.13	14.13		15.13	16.13	
Remsede, Geise		20.22		23.38	23.38			6.27	8.14	9.14	10.14	11.14	12.14	13.14	14.14		15.14	16.14	
Remsede, Seete		20.23		23.39	23.39			6.28	8.15	9.15	10.15	11.15	12.15	13.15	14.15		15.15	16.15	
Bad Laer, Lindenweg		20.24		23.40	23.40			6.29	8.16	9.16	10.16	11.16	12.16	13.16	14.16		15.16	16.16	
Bad Laer, Kurmittelhaus		20.25		23.41	23.41			6.30	8.17	9.17	10.17	11.17	12.17	13.17	14.17		15.17	16.17	
Bad Laer, Schulzentrum	19.39			22.54													14.53		16.53
Bad Laer, Rathaus	19.40	20.27	22.10	22.55	23.43	23.43	0.11	6.32	8.19	9.19	10.19	11.19	12.19	13.19	14.19	14.54	15.19	16.19	16.54
Bad Laer, Schillerstraße	19.41	20.28	22.11	22.56	23.44	23.44	0.12		8.20	9.20	10.20	11.20	12.20	13.20	14.20	14.55	15.20	16.20	16.55
Bad Laer, Feuerwehrhaus																			
Bad Laer, Heimsath																			
Westerwiede, Vogelpohl																			
Glane, Hartlager Weg																			
Glane, Möller																			
Hardensetten, Plengemeyer			20.30		23.45	23.45													
Glandorf, Schierloh			20.34		23.49	23.49													
Glandorf, Dälken																			
Glandorf, Nordstraße																			
Glandorf, ZOB			20.38		23.52	23.52													
Bad Laer, Gesundheitszentrum	19.43		22.12	22.57			0.14	8.22	9.22	10.22	11.22	12.22	13.22	14.22					



466

Osnabrück → Bad Iburg → Bad Laer → Bad Rothenfelde



Willy Hummert Omnibusverkehr GmbH 05421/94470, Weser-Ems-Bus 0541/97061650, Stadtwerke Osnabrück 0541/2002-2211; www.VOS.info

Anschlussmöglichkeiten: Bad Rothenfelde, ZOB Linie 467 Richtung Hiltner und Linie 475 Richtung Bad Rothenfelde, Kliniken

Linie Fahr-Nr. Verkehrsbeschränkungen Hinweis	Samstag						Sonn- und Feiertag									
	466	466	466	466	466	466	466	466	466	466	466	466	466	466	466	466
	156	362	158	160	162	304	192	392	390	194	190	196	394	396	198	398
	W1	W1	W1	W2	W2	90	A404	A403						90	90	
Osnabrück, Hauptbahnhof H4	16.22	17.52		19.55	21.55		11.50	13.50	13.50	15.50	17.50	19.50	20.50		21.55	
Osnabrück, Stresemannplatz	16.24	17.54		19.56	21.56		11.52	13.52	13.52	15.52	17.52	19.52	20.52		21.57	
Osnabrück, Neumarkt C1	16.27	17.57		20.00	22.00		11.55	13.55	13.55	15.55	17.55	19.55	20.55		22.00	
Osnabrück, Salzmarkt	16.29	17.59		20.02	22.02		11.57	13.57	13.57	15.57	17.57	19.57	20.57		22.02	
Osnabrück, Rosenplatz/Iburger Str.	16.31	18.01		20.03	22.03		11.59	13.59	13.59	15.59	17.59	19.59	20.59		22.04	
Osnabrück, Landessozialamt	16.32	18.02		20.04	22.04		12.00	14.00	14.00	16.00	18.00	20.00	21.00		22.05	
Osnabrück, Lutherkirche	16.33	18.03		20.05	22.05		12.01	14.01	14.01	16.01	18.01	20.01	21.01		22.06	
Osnabrück, Schölerberg	16.34	18.04		20.06	22.06		12.02	14.02	14.02	16.02	18.02	20.02	21.02		22.07	
Osnabrück, Kinderhospital/JHB	16.36	18.06		20.08	22.08		12.04	14.04	14.04	16.04	18.04	20.04	21.04		22.09	
Osnabrück, Paradiesweg	16.38	18.08		20.09	22.09		12.05	14.05	14.05	16.05	18.05	20.05	21.05		22.10	
Osnabrück, Am Nahner Friedhof				20.10	22.10		12.06	14.06	14.06	16.06	18.06	20.06				
Osnabrück, Mehring				20.10	22.10		12.07	14.06	14.07	16.07	18.07	20.07				
Harderberg, Franziskus-Hospital				20.11	22.11		12.08	14.07	14.08	16.08	18.08	20.08				
Harderberg, Kiffe																
Harderberg, Brüsseler Straße																
Harderberg, Heheland																
Harderberg, Heideweg																
Harderberg, Abzweig Dorfstraße																
Oesede, Weidenstraße																
Harderberg, Werkmeister	16.40	18.10		20.14	22.14		12.11	14.10	14.11	16.11	18.11	20.11	21.08		22.13	
Oesede, Weghaus	16.42	18.12		20.15	22.15		12.13	14.12	14.13	16.13	18.13	20.13	21.10		22.15	
Oesede, Osterheider Weg	16.43	18.13		20.16	22.16		12.14	14.13	14.14	16.14	18.14	20.14	21.11		22.16	
Oesede, Gildehaus	16.45	18.15	19.20	20.18	22.18		12.15	14.15	14.15	16.15	18.15	20.15	21.13		22.18	
Oesede, Oeseder Feld																
GMHütte, Schauenroth																
GMHütte, Stadtring																
GMHütte, Panoramabad																
GMHütte, Diakonie-Krankenhaus																
GMHütte, Parkstraße																
GMHütte, Kolpinghaus																
Oesede, Oeseder Feld																
Oesede, Karolinenhöhe	16.48	18.18	19.23	20.21	22.21		12.19	14.18	14.19	16.19	18.19	20.19	21.16		22.21	
Oesede, Wiemann	16.49	18.19	19.24	20.22	22.22		12.20	14.19	14.20	16.20	18.20	20.20	21.17		22.22	
Oesede, Obermeyer	16.50	18.20	19.25	20.23	22.23		12.21	14.20	14.21	16.21	18.21	20.21	21.18		22.23	
Oesede, Naturpark	16.51	18.21	19.26	20.24	22.24		12.22	14.21	14.22	16.22	18.22	20.22	21.19		22.24	
Oesede, Herrenrest	16.53	18.23	19.28	20.26	22.26		12.24	14.23	14.24	16.24	18.24	20.24	21.21		22.26	
Bad Iburg, Bäumker	16.54	18.24	19.29	20.27	22.27		12.25	14.24	14.25	16.25	18.25	20.25	21.22		22.27	
Bad Iburg, Offenes Holz	16.55	18.25	19.30	20.28	22.28		12.26	14.25	14.26	16.26	18.26	20.26	21.23		22.28	
Bad Iburg, Rathaus	16.57	18.27	19.32	20.30	22.30		12.28	14.27	14.28	16.28	18.28	20.28	21.25		22.30	
Bad Iburg, Charlottensee	16.59	18.29	19.34	20.32	22.32		12.30	14.29	14.30	16.30	18.30	20.30	21.27		22.32	
Bad Iburg, Realschule	17.02	18.32	19.36	20.34	22.34		12.32	14.32	14.32	16.32	18.32	20.32	21.30		22.34	

Bad Iburg, Bahnhof	17.04		19.38	20.36	22.36		12.34	14.34	16.34	18.34	20.34				22.36	
Ostenfelde, Hülsmann	17.05		19.39	20.37	22.37		12.35	14.35	16.35	18.35	20.35				22.37	
Ostenfelde, Scheventorf	17.06		19.40	20.38	22.38		12.36	14.36	16.36	18.36	20.36				22.38	
Ostenfelde, Niekerke	17.07		19.41	20.39	22.39		12.37	14.37	16.37	18.37	20.37				22.39	
Glandorf, Borgmeyer	17.09		19.43	20.41	22.41		12.39	14.39	16.39	18.39	20.39				22.41	
Glandorf, Dälken	17.10		19.44	20.42	22.42		12.40	14.40	16.40	18.40	20.40				22.42	
Glandorf, Nordstraße	17.12		19.46	20.44	22.44		12.42	14.42	16.42	18.42	20.42				22.44	
Glandorf, ZOB	17.15		19.48	20.46	22.46		12.44	14.44	16.44	18.44	20.44				22.46	
Glandorf, Schierloh	17.18			20.49	22.49		12.47	14.47	16.47	18.47	20.47				22.49	
Hardensetten, Kalvarienberg	17.20			20.51	22.51		12.49	14.49	16.49	18.49	20.49				22.51	
Hardensetten, Plengemeyer	17.21			20.52	22.52		12.50	14.50	16.50	18.50	20.50				22.52	
Bad Iburg, Dingbanksiedlung		18.34						14.34						21.32		
Glane, Kirchstraße		18.35						14.35						21.33		
Glane, Schönepark		18.36						14.36						21.34		
Glane, Stoppe		18.37						14.37						21.35		
Sentrup, Trafo		18.38						14.38						21.36		
Sentrup, Lange Ellern		18.39						14.39						21.37		
Sentrup, Dreyer		18.40						14.40						21.38		
Remsede, Finken		18.41						14.41						21.39		
Remsede, Eckelkamp		18.42						14.42						21.40		
Remsede, Schaiper		18.43						14.43						21.41		
Remsede, Geise		18.44						14.44						21.42		
Remsede, Seete		18.45						14.45						21.43		
Bad Laer, Lindenweg		18.46						14.46						21.44		
Bad Laer, Kurmittelhaus		18.47						14.47						21.45		
Bad Laer, Schulzentrum	17.23			20.54	22.54		12.52	14.52	16.52	18.52	20.52				22.54	
Bad Laer, Rathaus	17.24	18.49		20.55	22.55	0.11	12.53	14.49	14.53	16.53	18.53	20.53	21.47	22.11	22.55	0.11
Bad Laer, Schillerstraße	17.25	18.50		20.56	22.56	0.12	12.54	14.50	14.54	16.54	18.54	20.54	21.48	22.12	22.56	0.12
Bad Laer, Feuerwehrhaus																
Bad Laer, Heimsath																
Westerviede, Vogelphoh																
Glane, Hartlager Weg																
Glane, Möller																
Hardensetten, Plengemeyer																
Glandorf, Schierloh																
Glandorf, Dälken																
Glandorf, Nordstraße																
Glandorf, ZOB																
Bad Laer, Gesundheitszentrum	17.27	18.52		20.57	22.57	0.14	12.56	14.52	14.56	16.56	18.56	20.56	21.50	22.14	22.58	0.14
Bad Laer, Fa. Straußmann	17.27	18.53		20.58	22.58	0.15	12.57	14.53	14.57	16.57	18.57	20.57	21.51	22.15	22.59	0.15
Bad Laer, Bielefelder Straße	17.28	18.54		20.59	22.59	0.16	12.57	14.54	14.57	16.57	18.57	20.57	21.52	22.16	22.59	0.16
Bad Laer, Bredemann	17.29	18.55		20.59	22.59	0.17	12.58	14.55	14.58	16.58	18.58	20.58	21.53	22.17	23.00	0.17
Bad Rothenfelde, Eggeweg	17.30	18.57		21.00	23.00		12.59	14.57	14.59	16.59	18.59	20.59	21.55		23.01	
Bad Rothenfelde, Hehenbruchsweg	17.31	18.58		21.01	23.01		13.00	14.58	15.00	17.00	19.00	21.00	21.56		23.02	
Bad Rothenfelde, Wellenallee	17.32	18.59		21.02	23.02		13.01	14.59	15.01	17.01	19.01	21.01	21.57		23.03	
Bad Rothenfelde, Gesundheitstherme	17.33	19.00		21.03	23.03		13.02	15.00	15.02	17.02	19.02	21.02	21.58		23.04	
Bad Rothenfelde, Frankfurter Straße					0.21									22.21		0.21
Bad Rothenfelde, ZOB (C)	17.35	19.02		21.05	23.05	0.23	13.04	15.02	15.04	17.04	19.04	21.04	22.00	22.23	23.06	0.23

Erläuterung der Fußnoten:

A403 = sonn- und feiertags in der Zeit vom 04.10. bis 30.04.

A404 = sonn- und feiertags in der Zeit vom 01.05. bis 03.10.

W1 = nicht an Heiligabend

W2 = nicht an Heiligabend und Silvester

90 = von Osnabrück - Glandorf kommend als Linie S40



467

Bad Rothenfelde-Dissen-Kloster Oesede-Oesede-Osnabrück



Willy Hummert Omnibusverkehr GmbH 05421/94470, Weser-Ems-Bus 0541/97061650, Stadtwerke Osnabrück 0541/2002-2211; www.VOS.info

Linie Fahr-Nr. Verkehrsbeschränkungen Hinweis	Montag - Freitag									Samstag																
	467	467	467	467	467	467	467	467	467	467	467	467	467	467	467	467	467	467								
	143	331	147	157	149	123	115	117	145	351	151	253	171	175	381	281	377	165								
	S			F			A004			A120			A004													
	RT	RT	RT	RT															RT	RT	RT	RT	RT	RT	RT	
Bad Rothenfelde, ZOB (C)	15.35	16.35	17.35	17.35	18.45	19.55	19.55	22.24	23.05	4.05	6.15	6.45	8.35	9.35	10.35	11.35	12.35	13.35								
Bad Rothenfelde, Erlenweg	15.36	16.36	17.36	17.36	18.46	19.56	19.56	22.25	23.06	4.06	6.16	6.46	8.36	9.36	10.36	11.36	12.36	13.36								
Dissen, Bahnhof	15.38	16.38	17.38	17.38	18.48	19.58	19.58	22.27	23.08	4.08	6.18	6.48	8.38	9.38	10.38	11.38	12.38	13.38								
Dissen, Robert-Koch-Straße	15.39	16.39	17.39	17.39	18.49	19.59	19.59	22.28	23.09	4.09	6.19	6.49	8.39	9.39	10.39	11.39	12.39	13.39								
Dissen, Krümpel	15.40	16.40	17.40	17.40	18.50	20.00	20.00	22.29	23.10	4.10	6.20	6.50	8.40	9.40	10.40	11.40	12.40	13.40								
Dissen, Noller Siedlung	15.42	16.42	17.42	17.42	18.52	20.02	20.02	22.31	23.12	4.12	6.22	6.52	8.42	9.42	10.42	11.42	12.42	13.42								
Erpen, Schule	15.43	16.43	17.43	17.43	18.54	20.04	20.04	22.33	23.14	4.13	6.23	6.54	8.43	9.43	10.43	11.43	12.43	13.43								
Erpen, Bahnübergang	15.44	16.44	17.44	17.44	18.55	20.05	20.05	22.34	23.15	4.14	6.24	6.55	8.44	9.44	10.44	11.44	12.44	13.44								
Hilte, Sonnenbrink	15.45	16.45	17.45	17.45	18.56	20.06	20.06	22.35	23.16	4.15	6.25	6.56	8.45	9.45	10.45	11.45	12.45	13.45								
Hilte, Nordel	15.46	16.46	17.46	17.46	18.57	20.07	20.07	22.36	23.17	4.16	6.26	6.57	8.46	9.46	10.46	11.46	12.46	13.46								
Hilte, Bahnhofstraße	15.47	16.47	17.47	17.47	18.58	20.08	20.08	22.37	23.18	4.17	6.27	6.58	8.47	9.47	10.47	11.47	12.47	13.47								
Hilte, Sandau	15.48	16.48	17.48	17.48	18.59	20.09	20.09	22.38	23.19	4.18	6.28	6.59	8.48	9.48	10.48	11.48	12.48	13.48								
Hilte, Rathaus	15.50	16.50	17.50	17.50	19.00	20.10	20.10	22.39	23.20	6.29	7.00	8.50	9.50	10.50	11.50	12.50	13.50									
Hilte, Schützenhaus	15.51	16.51	17.51	17.51	19.01	20.11	20.11	22.40	23.21	6.30	7.01	8.51	9.51	10.51	11.51	12.51	13.51									
Hankenberge, Bahnhof	15.52	16.52	17.52	17.52	19.02	20.12	20.12	22.41	23.23	6.31	7.02	8.52	9.52	10.52	11.52	12.52	13.52									
Hankenberge, Im Sauerland					19.03			22.43	23.24	6.33																
Eppendorf, Diekmann					19.04			22.43	23.24	6.34																
Eppendorf, Am Weinberg					19.05			22.44	23.25	6.35																
Eppendorf, Nülle					19.06			22.45	23.26	6.36																
Borgloh, Spitze					19.07			22.46	23.27	6.37																
Eppendorf, Vessendorfer Straße																										
Allendorf, Dauwe																										
Allendorf, Pohlmann																										
Allendorf, Allendorfer Straße																										
Allendorf, Ostendarp																										
Allendorf, Zur Baumheide																										
Uphöfen, Uphöfener Feld																										
Uphöfen, Alt Uphöfen																										
Klein Dratum, Mergelmeyer																										
Uphöfen, Goldbreite																										
Uphöfen, Holter Straße																										
Borgloh, Kirche					19.09			22.47	23.28	6.39																
Ebbendorf, Honerkamp																										
Ebbendorf, Grewe																										
Ebbendorf, Kuhlmann																										
Ebbendorf, Rottmann																										
Ebbendorf, Gewerbebepark																										
Borgloh, Am Sportplatz					19.09			22.47	23.28	6.39																
Borgloh, Schomecker					19.10			22.48	23.29	6.41																

Wellendorf, Overschmidt					19.11			22.49	23.30	6.42																
Wellendorf, Schwarzer Weg					19.13			22.50	23.31	6.43																
Wellendorf, Combi Markt					A 19.13			A 22.50	A 23.31	A 6.43																
Hankenberge, Ellerweg	15.53	16.53	17.53	17.53		20.13	20.13				7.03	8.53	9.53	10.53	11.53	12.53	13.53									
Hankenberge, Michel	15.54	16.54	17.54	17.54		20.14	20.14				7.04	8.54	9.54	10.54	11.54	12.54	13.54									
Wellendorf, Bahnhof	15.55	16.55	17.55	17.55		20.15	20.15				7.06	8.55	9.55	10.55	11.55	12.55	13.55									
Wellendorf, Parkplatz																										
Wellendorf, Combi Markt																										
Wellendorf, Kreuzung	15.56	16.56	17.56	17.56	19.14	20.16	20.16	22.51	23.32	6.45	7.07	8.56	9.56	10.56	11.56	12.56	13.56									
Ebbendorf, Sacksland	15.58	16.58	17.58	17.58	19.15	20.17	20.17	22.52	23.33	6.46	7.09	8.58	9.58	10.58	11.58	12.58	13.58									
Kloster Oesede, Steinigturm	15.59	16.59	17.59	17.59	19.16	20.18	20.18	22.53	23.34	6.47	7.10	8.59	9.59	10.59	11.59	12.59	13.59									
Holsten - Mündrup, Schowwe																										
Holsten - Mündrup, Am Königsbach																										
Holsten - Mündrup, Alte B 68																										
Kloster Oesede, Im Sutarb	16.01	17.01	18.01	18.01	19.17	20.19	20.19	22.54	23.35	6.48	7.11	9.01	10.01	11.01	12.01	13.01	14.01									
Kloster Oesede, Markt	16.03	17.03	18.03	18.03	19.19	20.21	20.21	22.55	23.36	6.50	7.13	9.03	10.03	11.03	12.03	13.03	14.03									
Kloster Oesede, Ottoschacht	16.04	17.04	18.04	18.04	19.20	20.22	20.22	22.56	23.37	6.51	7.14	9.04	10.04	11.04	12.04	13.04	14.04									
Kloster Oesede, Ostermanns Feld	16.05	17.05	18.05	18.05	19.21	20.23	20.23	22.57	23.38	6.52	7.15	9.05	10.05	11.05	12.05	13.05	14.05									
Oesede, Droops Hof	16.05	17.05	18.05	18.05	19.21	20.23	20.23	22.57	23.38	6.52	7.15	9.05	10.05	11.05	12.05	13.05	14.05									
Oesede, Gartbrink	16.06	17.06	18.06	18.06	19.22	20.24	20.24	22.58	23.39	6.53	7.16	9.06	10.06	11.06	12.06	13.06	14.06									
Oesede, Gildehaus	16.09	17.09	18.09	18.09	19.25	20.27	20.27	23.00	23.41	6.56	7.18	9.09	10.09	11.09	12.09	13.09	14.09									
Oesede, Osterheider Weg	16.10	17.10	18.10	18.10	19.26	20.28	20.28	23.01	23.42	6.57	7.19	9.10	10.10	11.10	12.10	13.10	14.10									
Oesede, Weidenstraße																										
Harderberg, Abzweig Dorfstraße																										
Harderberg, Heideweg																										
Harderberg, Heheland																										
Harderberg, Kiffe																										
Oesede, Weghaus	16.12	17.12	18.12	18.12	19.28	20.30	20.30	23.03	23.44	6.59	7.21	9.12	10.12	11.12	12.12	13.12	14.12									
Harderberg, Werkmeister	16.13	17.13	18.13	18.13	19.29	20.32	20.32	23.05	23.46	7.00	7.22	9.13	10.13	11.13	12.13	13.13	14.13									



467

Bad Rothenfelde-Dissen-Kloster Oesede-Oesede-Osnabrück



Willy Hummert Omnibusverkehr GmbH 05421/94470, Weser-Ems-Bus 0541/97061650, Stadtwerke Osnabrück 0541/2002-2211; www.VOS.info

Linie Fahr-Nr. Verkehrsbeschränkungen Hinweis	Samstag						Sonn- und Feiertag							
	467 379	467 159	467 359	467 361	467 161	467 155	467 163	467 391	467 191	467 393	467 193	467 195	467 197	467 199
			W1	W1	W1	W1	W2							
Bad Rothenfelde, ZOB (C)	14.35	15.05	16.35	19.05	19.45	21.05	23.05	11.11	13.08	15.11	17.08	19.11	21.08	23.08
Bad Rothenfelde, Erlenweg	14.36	15.06	16.36	19.06	19.46	21.06	23.06	11.12	13.09	15.12	17.09	19.12	21.09	23.09
Dissen, Bahnhof	14.38	15.08	16.38	19.08	19.48	21.08	23.08	11.14	13.11	15.14	17.11	19.14	21.11	23.11
Dissen, Robert-Koch-Straße	14.39	15.09	16.39	19.09	19.49	21.09	23.09	11.15	13.12	15.15	17.12	19.15	21.12	23.12
Dissen, Krümpel	14.40	15.10	16.40	19.10	19.50	21.10	23.10	11.16	13.13	15.16	17.13	19.16	21.13	23.13
Dissen, Noller Siedlung	14.42	15.12	16.42	19.12	19.52	21.12	23.12	11.18	13.15	15.18	17.15	19.18	21.15	23.15
Erpen, Schule	14.43	15.14	16.43	19.13	19.54	21.14	23.14	11.20	13.17	15.20	17.17	19.20	21.17	23.17
Erpen, Bahnübergang	14.44	15.15	16.44	19.14	19.55	21.15	23.15	11.21	13.18	15.21	17.18	19.21	21.18	23.18
Hilte, Sonnenbrink	14.45	15.16	16.45	19.15	19.56	21.16	23.16	11.22	13.19	15.22	17.19	19.22	21.19	23.19
Hilte, Nordel	14.46	15.17	16.46	19.16	19.57	21.17	23.17	11.23	13.20	15.23	17.20	19.23	21.20	23.20
Hilte, Bahnhofstraße	14.47	15.18	16.47	19.17	19.58	21.18	23.18	11.24	13.21	15.24	17.21	19.24	21.21	23.21
Hilte, Sandau	14.48	15.19	16.48	19.18	19.59	21.19	23.19	11.25	13.22	15.25	17.22	19.25	21.22	23.22
Hilte, Rathaus	14.50	15.20	16.50	19.20	20.00	21.20	23.20	11.26	13.23	15.26	17.23	19.26	21.23	23.23
Hilte, Schützenhaus	14.51	15.21	16.51	19.21	20.01	21.21	23.21	11.27	13.24	15.27	17.24	19.27	21.24	23.24
Hankenberge, Bahnhof	14.52	15.22	16.52	19.22	20.02	21.22	23.23	11.28	13.25	15.28	17.25	19.28	21.25	23.25
Hankenberge, Im Sauerland		15.24		19.24		21.24	23.24	11.30	13.27	15.30	17.27	19.30	21.27	23.27
Eppendorf, Diekmann		15.24		19.25		21.24	23.24	11.31	13.28	15.31	17.28	19.31	21.28	23.28
Eppendorf, Am Weinberg		15.25		19.26		21.25	23.25	11.32	13.29	15.32	17.29	19.32	21.29	23.29
Eppendorf, Nülle		15.26		19.28		21.26	23.26	11.34	13.31	15.34	17.31	19.34	21.31	23.31
Borgloh, Spitze		15.27		19.29		21.27	23.27	11.35	13.32	15.35	17.32	19.35	21.32	23.32
Eppendorf, Vessendorfer Straße														
Allendorf, Dauwe														
Allendorf, Pohlmann														
Allendorf, Allendorfer Straße														
Allendorf, Ostendarp														
Allendorf, Zur Baumheide														
Uphöfen, Uphöfener Feld														
Uphöfen, Alt Uphöfen														
Klein Dratum, Mergelmeyer														
Uphöfen, Goldbreite														
Uphöfen, Holter Straße														
Borgloh, Kirche		15.28		19.31		21.28	23.28	11.37	13.34	15.37	17.34	19.37	21.34	23.34
Ebbendorf, Honerkamp														
Ebbendorf, Grewe														
Ebbendorf, Kuhlmann														
Ebbendorf, Rottmann														
Ebbendorf, Gewerbepark														
Borgloh, Am Sportplatz		15.28		19.31		21.28	23.28	11.37	13.34	15.37	17.34	19.37	21.34	23.34
Borgloh, Schomecker		15.29		19.32		21.29	23.29	11.38	13.35	15.38	17.35	19.38	21.35	23.35

Wellendorf, Overschmidt		15.30		19.33		21.30	23.30	11.39	13.36	15.39	17.36	19.39	21.36	23.36
Wellendorf, Schwarzer Weg		15.32		19.34		21.32	23.31	11.41	13.38	15.41	17.38	19.41	21.38	23.38
Wellendorf, Combi Markt		A 15.32		A 19.34		A 21.32	A 23.31	A 11.41	A 13.38	A 15.41	A 17.38	A 19.41	A 21.38	A 23.38
Hankenberge, Ellerweg	14.53		16.53		20.03									
Hankenberge, Michel	14.54		16.54		20.04									
Wellendorf, Bahnhof	14.55		16.55		20.05									
Wellendorf, Parkplatz														
Wellendorf, Combi Markt														
Wellendorf, Kreuzung	14.56	15.33	16.56	19.35	20.06	21.33	23.32	11.42	13.39	15.42	17.39	19.42	21.39	23.39
Ebbendorf, Sacksland	14.58	15.34	16.58	19.37	20.07	21.34	23.33	11.43	13.40	15.43	17.40	19.43	21.40	23.40
Kloster Oesede, Steinigturm	14.59	15.35	16.59	19.38	20.08	21.35	23.34	11.44	13.41	15.44	17.41	19.44	21.41	23.41
Holsten - Mündrup, Schowwe														
Holsten - Mündrup, Am Königsbach														
Holsten - Mündrup, Alte B 68														
Kloster Oesede, Im Sutarb	15.01	15.36	17.01	19.39	20.09	21.36	23.35	11.45	13.42	15.45	17.42	19.45	21.42	23.42
Kloster Oesede, Markt	15.03	15.38	17.03	19.41	20.11	21.38	23.36	11.47	13.44	15.47	17.44	19.47	21.44	23.44
Kloster Oesede, Ottoschacht	15.04	15.39	17.04	19.42	20.12	21.39	23.37	11.48	13.45	15.48	17.45	19.48	21.45	23.45
Kloster Oesede, Ostermanns Feld	15.05	15.40	17.05	19.43	20.13	21.40	23.38	11.49	13.46	15.49	17.46	19.49	21.46	23.46
Oesede, Droops Hof	15.05	15.40	17.05	19.43	20.13	21.40	23.38	11.49	13.46	15.49	17.46	19.49	21.46	23.46
Oesede, Gartbrink	15.06	15.41	17.06	19.44	20.14	21.41	23.39	11.50	13.47	15.50	17.47	19.50	21.47	23.47
Oesede, Gildehaus	15.09	15.43	17.09	19.47	20.17	21.43	23.41	11.52	13.49	15.52	17.49	19.52	21.49	23.49
Oesede, Osterheider Weg	15.10	15.44	17.10	19.48	20.18	21.44	23.42	11.53	13.50	15.53	17.50	19.53	21.50	23.50
Oesede, Weidenstraße														
Harderberg, Abzweig Dorfstraße														
Harderberg, Heideweg														
Harderberg, Heheland														
Harderberg, Kiffe														
Oesede, Weghaus	15.12	15.46	17.12	19.50	20.20	21.46	23.44	11.55	13.52	15.55	17.52	19.55	21.52	23.52
Harderberg, Werkmeister	15.13	15.47	17.13	19.51	20.22	21.47	23.46	11.56	13.54	15.56	17.53	19.56	21.53	23.53
Harderberg, Franziskus-Hospital					20.25				13.58					
Osnabrück, Mehring					20.27				13.59					
Osnabrück, Am Nahner Friedhof					20.28				14.00					
Osnabrück, Paradiesweg	15.16	15.50	17.16	19.54	20.29	21.50	23.48	11.59	14.02	15.59	17.56	19.59	21.56	23.56
Osnabrück, Kinderhospital/JHB	15.17	15.51	17.17	19.55	20.30	21.51	23.49	12.00	14.03	16.00	17.57	20.00	21.57	23.57
Osnabrück, Schölerberg	15.18	15.52	17.18	19.56	20.31	21.52	23.50	12.02	14.05	16.02	17.59	20.02	21.59	23.59
Osnabrück, Lutherkirche	15.19	15.53	17.19	19.57	20.32	21.53	23.51	12.03	14.06	16.03	18.00	20.03	22.00	0.00
Osnabrück, Landessozialamt	15.20	15.54	17.20	19.57	20.33	21.54	23.52	12.04	14.07	16.04	18.01	20.04	22.01	0.01
Osnabrück, Rosenplatz/Iburger Str.	15.21	15.55	17.21	19.58	20.35	21.55	23.54	12.05	14.08	16.05	18.02	20.05	22.02	0.02
Osnabrück, Salzmarkt	15.23	15.57	17.23	20.00	20.36	21.57	23.55	12.06	14.09	16.06	18.03	20.06	22.03	0.03
Osnabrück, Johanniskirche	15.24	15.58	17.24	20.01	20.37	21.58	23.56	12.07	14.10	16.07	18.04	20.07	22.04	0.04
Osnabrück, Neumarkt D2	15.27	16.01	17.27	20.04	20.39	22.01	23.58	12.10	14.13	16.10	18.07	20.10	22.07	0.07
Osnabrück, Stresemannplatz	15.29	16.03	17.29	20.06	20.41	22.03	0.00	12.12	14.15	16.12	18.09	20.12	22.09	0.09
Osnabrück, Hauptbahnhof H4	15.32	16.06	17.32	20.09	20.44	22.06	0.03	12.15	14.18	16.15	18.12	20.15	22.12	0.12

Erläuterung der Fußnoten:

W1 = nicht an Heiligabend

W2 = nicht an Heiligabend und Silvester



Willy Hummert Omnibusverkehr GmbH 05421/94470, Weser-Ems-Bus 0541/97061650, Stadtwerke Osnabrück 0541/2002-2211; www.VOS.info

Anschlussmöglichkeit: Bad Rothenfelde, ZOB Linie 466 Richtung Bad Laer - Bad Iburg

Linie Fahr-Nr. Verkehrsbeschränkungen Hinweis	Montag - Freitag																		
	467	467	467	467	467	467	467	467	467	467	467	467	467	467	467	467	467		
	106	320	102	104	330	328	122	318	128	108	134	326	308	306	310	140	340	332	
													S	S	S				
													X	X	X	RT	X	RT	
Osnabrück, Hauptbahnhof H4			5.38	6.05		7.22	8.02	9.02	10.02	11.02	12.02	13.02	13.02	13.32	13.32	14.02		15.02	
Osnabrück, Stresemannplatz			5.39	6.07		7.24	8.04	9.04	10.04	11.04	12.04	13.04	13.04	13.34	13.34	14.04		15.04	
Osnabrück, Neumarkt C1	4.33		5.42	6.10		7.27	8.07	9.07	10.07	11.07	12.07	13.07	13.07	13.37	13.37	14.07		15.07	
Osnabrück, Salzmarkt	4.34		5.44	6.11		7.29	8.09	9.09	10.09	11.09	12.09	13.09	X	13.39	X	13.39	14.09	X	15.09
Osnabrück, Rosenplatz/burger Str.	4.36		5.46	6.13		7.31	8.11	9.11	10.11	11.11	12.11	13.11	X	13.41	X	13.41	14.11	X	15.11
Osnabrück, Landessozialamt	4.37		5.47	6.14		7.32	8.12	9.12	10.12	11.12	12.12	13.12	X	13.42	X	13.42	14.12	X	15.12
Osnabrück, Lutherkirche	4.38		5.48	6.15		7.33	8.13	9.13	10.13	11.13	12.13	13.13	X	13.43	X	13.43	14.13	X	15.13
Osnabrück, Schölerberg	4.39		5.49	6.16		7.34	8.14	9.14	10.14	11.14	12.14	13.14	X	13.44	X	13.44	14.14	X	15.14
Osnabrück, Kinderhospital/JHB	4.40		5.51	6.17		7.36	8.16	9.16	10.16	11.16	12.16	13.16	X	13.46	X	13.46	14.16	X	15.16
Osnabrück, Paradiesweg	4.41		5.52	6.18		7.38	8.18	9.18	10.18	11.18	12.18	13.18	X	13.48	X	13.48	14.18	X	15.18
Osnabrück, Am Nahner Friedhof				6.19															
Osnabrück, Mehning				6.19															
Harderberg, Franziskus-Hospital				6.20															
Harderberg, Kiffe																			
Harderberg, Brüsseler Straße																			
Harderberg, Heheland																			
Harderberg, Heideweg																			
Harderberg, Abzweig Dorfstraße																			
Harderberg, Werkmeister	4.43		5.54	6.24		7.40	8.20	9.20	10.20	11.20	12.20	13.20	13.20	13.50	13.50	14.20	15.20	15.20	
Holsten - Mündrup, Alte B 68														13.23	13.53				
Holsten - Mündrup, Am Königsbach														13.24	13.54				
Holsten - Mündrup, Schowwe														13.25	13.55				
Kloster Oesede, Steinigerturm															13.56				
Ebbendorf, Gewerbepark															13.56				
Ebbendorf, Rottmann															13.57				
Ebbendorf, Kuhlmann															13.58				
Ebbendorf, Grewe															13.59				
Ebbendorf, Honerkamp															14.00				
Borgloh, Kirche															14.01				
Borgloh, Schule															14.02				
Borgloh, Am Sportplatz															14.04				
Borgloh, Schomecker															14.05				
Wellendorf, Overschmidt															14.06				
Wellendorf, Schwarzer Weg															14.07				
Oesede, Weidenstraße																			
Oesede, Weghaus	4.45		5.56	6.26		7.42	8.22	9.22	10.22	11.22	12.22	13.22			13.52	14.22	15.22	15.22	
Oesede, Osterheider Weg	4.46		5.57	6.27		7.43	8.23	9.23	10.23	11.23	12.23	13.23			13.53	14.23	15.23	15.23	
Oesede, Gildehaus	4.48	5.00	6.00	6.28	7.25	7.45	8.25	9.25	10.25	11.25	12.25	13.25			13.55	14.25	15.25	15.25	
Oesede, Oeseder Feld																			15.26
GMHütte, Schulzentrum																			15.27
Oesede, Oeseder Feld																			15.28

Oesede, Casmann																			15.29
Oesede, Gartbrink	4.49	5.01	6.01	6.29	7.26	7.46	8.26	9.26	10.26	11.26	12.26	13.26			13.56	14.26	15.30	15.26	
Oesede, Droops Hof	4.50	5.02	6.02	6.30	7.28	7.48	8.28	9.28	10.28	11.28	12.28	13.28			13.58	14.28	15.32	15.28	
Kloster Oesede, Ostermanns Feld	4.50	5.02	6.02	6.30	7.29	7.49	8.29	9.29	10.29	11.29	12.29	13.29			13.59	14.29	15.33	15.29	
Kloster Oesede, Ottoschacht	4.51	5.03	6.03	6.31	7.30	7.50	8.30	9.30	10.30	11.30	12.30	13.30			14.00	14.30	15.34	15.30	
Kloster Oesede, Markt	4.52	5.04	6.04	6.32	7.31	7.51	8.31	9.31	10.31	11.31	12.31	13.31			14.01	14.31	15.35	15.31	
Kloster Oesede, Im Sutarb		5.05	6.05	6.33	7.32	7.52	8.32	9.32	10.32	11.32	12.32	13.32			14.02	14.32	15.36	15.32	
Kloster Oesede, Steinigerturm		5.07	6.07	6.35	7.34	7.54	8.34	9.34	10.34	11.34	12.34	13.34	13.26		14.04	14.34	15.38	15.34	
Ebbendorf, Sacksland		5.08	6.08	6.36	7.35	7.55	8.35	9.35	10.35	11.35	12.35	13.35	13.27		14.05	14.35	15.39	15.35	
Wellendorf, Kreuzung		5.09	6.09	6.37	7.36	7.56	8.36	9.36	10.36	11.36	12.36	13.36	13.28	14.08	14.06	14.36	15.40	15.36	
Wellendorf, Schwarzer Weg															14.07			15.41	
Wellendorf, Overschmidt															14.09			15.43	
Borgloh, Schomecker															14.10			15.44	
Borgloh, Am Sportplatz															14.11			15.45	
Borgloh, Kirche															14.12			15.46	
Borgloh, Schule															14.14			15.48	
Uphöfen, Holter Straße															14.15			15.49	
Uphöfen, Goldbreede															14.16			15.50	
Klein Dratum, Mergelmeyer															14.17			15.51	
Uphöfen, Alt Uphöfen															14.18			15.52	
Uphöfen, Uphöfener Feld															14.19			15.53	
Allendorf, Zur Baumheide															14.21			15.55	
Allendorf, Ostendarp															14.22			15.56	
Allendorf, Allendorfer Straße															14.23			15.57	
Allendorf, Pohlmann															14.25			15.59	
Allendorf, Dauwe															14.26			16.00	
Eppendorf, Vessendorfer Straße															14.26			16.00	
Borgloh, Spitze																			
Eppendorf, Nülle															14.27			16.01	
Eppendorf, Am Weinberg															14.28			16.02	
Eppendorf, Diekmann															14.29			16.03	
Hankenberge, im Sauerland															14.30			16.04	
Wellendorf, Bahnhof		5.10	6.10	6.38	7.37	7.57	8.37	9.37	10.37	11.37	12.37	13.37			14.09		14.37	15.37	
Hankenberge, Michel		5.11	6.11	6.39	7.38	7.58	8.38	9.38	10.38	11.38	12.38	13.38			14.10		14.38	15.38	
Hankenberge, Ellerweg		5.12	6.12	6.40	7.39	7.59	8.39	9.39	10.39	11.39	12.39	13.39			14.11		14.39	15.39	
Hankenberge, Bahnhof		5.13	6.13	6.41	7.40	8.00	8.40	9.40	10.40	11.40	12.40	13.40			14.12		14.42	16.06	
Hiliter, Schützenhaus		5.14	6.14	6.42	7.41	8.01	8.41	9.41	10.41	11.41	12.41	13.41			14.13		14.43	16.07	
Hiliter, Rathaus		5.15	6.15	6.43	7.42	8.02	8.42	9.42	10.42	11.42	12.42	13.42			14.14		14.44	16.08	
Hiliter, Sandau		5.16	6.16	6.44	7.43	8.03	8.43	9.43	10.43	11.43	12.43	13.43			14.15		14.45	16.09	
Hiliter, Bahnhofstraße		5.17	6.17	6.45	7.44	8.04	8.44	9.44	10.44	11.44	12.44	13.44			14.16		14.46	16.10	
Hiliter, Nordel		5.18	6.18	6.46	7.45	8.05	8.45	9.45	10.45	11.45	12.45	13.45			14.17		14.47	16.11	
Hiliter, Sonnenbrink		5.19	6.19	6.47	7.46	8.06	8.46	9.46	10.46	11.46	12.46	13.46			14.18		14.48	16.12	
Erpen, Bahnübergang		5.20	6.20	6.48	7.47	8.07	8.47	9.47	10.47	11.47	12.47	13.47			14.19		14.49	16.13	
Erpen, Schule		5.21	6.21	6.49	7.48	8.08	8.48	9.48	10.48	11.48	12.48	13.48			14.20		14.50	16.14	
Dissen, Noller Siedlung		5.23	6.23	6.51	7.50	8.10	8.50	9.50	10.50	11.50									



Willy Hummert Omnibusverkehr GmbH 05421/94470, Weser-Ems-Bus 0541/97061650, Stadtwerke Osnabrück 0541/2002-2211; www.VOS.info

Anschlussmöglichkeit: Bad Rothenfelde, ZOB Linie 466 Richtung Bad Laer - Bad Iburg

Linie	Montag - Freitag						Samstag											
	467	467	467	467	467	467	467	467	467	467	467	467	467	467	467	467	467	
Fahrt-Nr.	146	148	342	344	314	114	316	252	172	176	178	374	184	376	382	378	380	364
Verkehrsbeschränkungen																		
Hinweis	RT	RT						RT	RT	RT	RT	RT	RT	RT	RT	RT	RT	RT
Osnabrück, Hauptbahnhof H4	16.02	17.02	18.10	19.10	20.10	21.00	22.25	5.38	8.02	9.02	10.02	11.02	12.02	13.02	13.32	14.02	15.02	16.02
Osnabrück, Stresemannplatz	16.04	17.04	18.12	19.12	20.12	21.02	22.27	5.39	8.04	9.04	10.04	11.04	12.04	13.04	13.34	14.04	15.04	16.04
Osnabrück, Neumarkt C1	16.07	17.07	18.15	19.15	20.15	21.05	22.30	5.42	8.07	9.07	10.07	11.07	12.07	13.07	13.37	14.07	15.07	16.07
Osnabrück, Salzmarkt	16.09	17.09	18.17	19.17	20.17	21.06	22.31	5.44	8.09	9.09	10.09	11.09	12.09	13.09	13.39	14.09	15.09	16.09
Osnabrück, Rosenplatz/burger Str.	16.11	17.11	18.19	19.19	20.19	21.08	22.33	5.46	8.11	9.11	10.11	11.11	12.11	13.11	13.41	14.11	15.11	16.11
Osnabrück, Landessozialamt	16.12	17.12	18.20	19.20	20.20	21.09	22.34	5.47	8.12	9.12	10.12	11.12	12.12	13.12	13.42	14.12	15.12	16.12
Osnabrück, Lutherkirche	16.13	17.13	18.21	19.21	20.21	21.10	22.35	5.48	8.13	9.13	10.13	11.13	12.13	13.13	13.43	14.13	15.13	16.13
Osnabrück, Schölerberg	16.14	17.14	18.22	19.22	20.22	21.11	22.36	5.49	8.14	9.14	10.14	11.14	12.14	13.14	13.44	14.14	15.14	16.14
Osnabrück, Kinderhospital/JHB	16.16	17.16	18.23	19.23	20.23	21.12	22.37	5.51	8.16	9.16	10.16	11.16	12.16	13.16	13.46	14.16	15.16	16.16
Osnabrück, Paradiesweg	16.18	17.18	18.24	19.24	20.24	21.13	22.38	5.52	8.18	9.18	10.18	11.18	12.18	13.18	13.48	14.18	15.18	16.18
Osnabrück, Am Nahner Friedhof					20.25	21.15	22.39											
Osnabrück, Mehring					20.25	21.15	22.39											
Harderberg, Franziskus-Hospital					20.26	21.16	22.41											
Harderberg, Kiffe							22.44											
Harderberg, Brüsseler Straße							22.45											
Harderberg, Heheland							22.45											
Harderberg, Heideweg							22.47											
Harderberg, Abzweig Dorfstraße							22.49											
Harderberg, Werkmeister	16.20	17.20	18.26	19.26	20.29	21.15		5.54	8.20	9.20	10.20	11.20	12.20	13.20	13.50	14.20	15.20	16.20
Holsten - Mündrup, Alte B 68																		
Holsten - Mündrup, Am Königsbach																		
Holsten - Mündrup, Schowwe																		
Kloster Oesede, Steingerturm																		
Ebbendorf, Gewerbepark																		
Ebbendorf, Rottmann																		
Ebbendorf, Kuhlmann																		
Ebbendorf, Grewe																		
Ebbendorf, Honerkamp																		
Borgloh, Kirche																		
Borgloh, Schule																		
Borgloh, Am Sportplatz																		
Borgloh, Schomecker																		
Wellendorf, Overschmidt																		
Wellendorf, Schwarzer Weg																		
Oesede, Weidenstraße							22.50											
Oesede, Weghaus	16.22	17.22	18.28	19.28	20.31	21.17	22.51	5.56	8.22	9.22	10.22	11.22	12.22	13.22	13.52	14.22	15.22	16.22
Oesede, Osterheider Weg	16.23	17.23	18.29	19.29	20.32	21.18	22.52	5.57	8.23	9.23	10.23	11.23	12.23	13.23	13.53	14.23	15.23	16.23
Oesede, Gildehaus	16.25	17.25	18.31	19.31	20.34	21.21	22.54	6.00	8.25	9.25	10.25	11.25	12.25	13.25	13.55	14.25	15.25	16.25
Oesede, Oeseder Feld																		
GMHütte, Schulzentrum																		
Oesede, Oeseder Feld																		

Oesede, Casmann																		
Oesede, Gartbrink	16.26	17.26	18.32	19.32	20.35	21.22	22.55	6.01	8.26	9.26	10.26	11.26	12.26	13.26	13.56	14.26	15.26	16.26
Oesede, Droops Hof	16.28	17.28	18.34	19.34	20.37	21.23	22.56	6.02	8.28	9.28	10.28	11.28	12.28	13.28	13.58	14.28	15.28	16.28
Kloster Oesede, Ostermanns Feld	16.29	17.29	18.35	19.35	20.38	21.24	22.56	6.03	8.29	9.29	10.29	11.29	12.29	13.29	13.59	14.29	15.29	16.29
Kloster Oesede, Ottoschacht	16.30	17.30	18.36	19.36	20.39	21.25	22.57	6.04	8.30	9.30	10.30	11.30	12.30	13.30	14.00	14.30	15.30	16.30
Kloster Oesede, Markt	16.31	17.31	18.37	19.37	20.40	21.26	22.58	6.05	8.31	9.31	10.31	11.31	12.31	13.31	14.01	14.31	15.31	16.31
Kloster Oesede, Im Sutarb	16.32	17.32	18.38	19.38	20.41	21.27	22.59	6.06	8.32	9.32	10.32	11.32	12.32	13.32	14.02	14.32	15.32	16.32
Kloster Oesede, Steingerturm	16.34	17.34	18.40	19.40	20.43	21.29	23.01	6.08	8.34	9.34	10.34	11.34	12.34	13.34	14.04	14.34	15.34	16.34
Ebbendorf, Sacksland	16.35	17.35	18.41	19.41	20.44	21.30	23.02	6.09	8.35	9.35	10.35	11.35	12.35	13.35	14.05	14.35	15.35	16.35
Wellendorf, Kreuzung	16.36	17.36	18.43	19.43	20.46	21.31	23.04	6.10	8.36	9.36	10.36	11.36	12.36	13.36	14.06	14.36	15.36	16.36
Wellendorf, Schwarzer Weg			18.44	19.44	20.47	21.32	23.05								14.07	15.37		
Wellendorf, Overschmidt			18.45	19.45	20.48	21.34	23.06								14.08	15.38		
Borgloh, Schomecker			18.46	19.46	20.49	21.35	23.07								14.09	15.39		
Borgloh, Am Sportplatz			18.47	19.47	20.50	21.36	23.08								14.10	15.40		
Borgloh, Kirche			18.48	19.48	20.51	21.37	23.09								14.11	15.41		
Borgloh, Schule																		
Uphöfen, Holter Straße																		
Uphöfen, Goldbreede																		
Klein Dratum, Mergelmeyer																		
Uphöfen, Alt Uphöfen																		
Uphöfen, Uphöfener Feld																		
Allendorf, Zur Baumheide																		
Allendorf, Ostendarp																		
Allendorf, Allendorfer Straße																		
Allendorf, Pohlmann																		
Allendorf, Dauwe																		
Eppendorf, Vessendorfer Straße																		
Borgloh, Spitze			18.49	19.49	20.52	21.38	23.10								14.12	15.42		
Eppendorf, Nülle			18.50	19.50	20.53	21.39	23.11								14.13	15.43		
Eppendorf, Am Weinberg			18.51	19.51	20.54	21.40	23.12								14.14	15.44		
Eppendorf, Diekmann			18.52	19.52	20.55	21.41	23.13								14.15	15.45		
Hankenberge, Im Sauerland			18.53	19.53	20.56	21.42	23.14								14.16	15.46		
Wellendorf, Bahnhof	16.37	17.37						6.11	8.37	9.37	10.37	11.37	12.37	13.37		14.37		16.37
Hankenberge, Michel	16.38	17.38						6.12	8.38	9.38	10.38	11.38	12.38	13.38		14.38		16.38
Hankenberge, Ellenweg	16.39	17.39						6.13	8.39	9.39	10.39							



467

Osnabrück-Oesede-Kloster Oesede-Dissen-Bad Rothenfelde



Willy Hummert Omnibusverkehr GmbH 05421/94470, Weser-Ems-Bus 0541/97061650, Stadtwerke Osnabrück 0541/2002-2211; www.VOS.info

Anschlussmöglichkeit: Bad Rothenfelde, ZOB Linie 466 Richtung Bad Laer - Bad Iburg

Linie Fahr-Nr. Verkehrsbeschränkungen Hinweis	Samstag					Sonn- und Feiertag							
	467	467	467	467	467	467	467	467	467	467	467	467	
	362	162	154	356	358	190	192	392	194	196	394	198	
	W1	W1	W1	W1	W2								
Osnabrück, Hauptbahnhof H4	17.02	18.10	18.55	20.55	22.55	10.52	12.52	14.52	16.50	18.52	19.52	20.52	
Osnabrück, Stresemannplatz	17.04	18.12	18.57	20.57	22.57	10.54	12.54	14.54	16.52	18.54	19.54	20.54	
Osnabrück, Neumarkt C1	17.07	18.15	19.00	21.00	23.00	10.57	12.57	14.57	16.55	18.57	19.57	20.57	
Osnabrück, Salzmarkt	17.09	18.17	19.02	21.02	23.02	10.59	12.59	14.59	16.57	18.59	19.59	20.59	
Osnabrück, Rosenplatz/burger Str.	17.11	18.19	19.04	21.04	23.04	11.01	13.01	15.01	16.59	19.01	20.01	21.01	
Osnabrück, Landessozialamt	17.12	18.20	19.05	21.05	23.05	11.02	13.02	15.02	17.00	19.02	20.02	21.02	
Osnabrück, Lutherkirche	17.13	18.21	19.06	21.06	23.06	11.03	13.03	15.03	17.01	19.03	20.03	21.03	
Osnabrück, Schölerberg	17.15	18.23	19.08	21.08	23.08	11.05	13.05	15.05	17.03	19.05	20.05	21.05	
Osnabrück, Kinderhospital/JHB	17.16	18.24	19.09	21.09	23.09	11.06	13.06	15.06	17.04	19.06	20.06	21.06	
Osnabrück, Paradiesweg	17.17	18.25	19.10	21.10	23.10	11.07	13.07	15.07	17.05	19.07	20.07	21.07	
Osnabrück, Am Nahner Friedhof	17.18	18.26	19.11	21.11	23.11				17.06				
Osnabrück, Mehring	17.18	18.26	19.11	21.11	23.11				17.07				
Harderberg, Franziskus-Hospital	17.19	18.27	19.12	21.12	23.12				17.08				
Harderberg, Kiffe													
Harderberg, Brüsseler Straße													
Harderberg, Heheland													
Harderberg, Heideweg													
Harderberg, Abzweig Dorfstraße													
Harderberg, Werkmeister	17.21	18.31	19.16	21.16	23.16	11.10	13.10	15.10	17.11	19.10	20.10	21.10	
Holsten - Mündrup, Alte B 68													
Holsten - Mündrup, Am Königsbach													
Holsten - Mündrup, Schowwe													
Kloster Oesede, Steingerturm													
Ebbendorf, Gewerbepark													
Ebbendorf, Rottmann													
Ebbendorf, Kuhlmann													
Ebbendorf, Grewe													
Ebbendorf, Honerkamp													
Borgloh, Kirche													
Borgloh, Schule													
Borgloh, Am Sportplatz													
Borgloh, Schomecker													
Wellendorf, Overschmidt													
Wellendorf, Schwarzer Weg													
Oesede, Weidenstraße													
Oesede, Weghaus	17.23	18.32	19.17	21.17	23.17	11.12	13.12	15.12	17.13	19.12	20.12	21.12	
Oesede, Osterheider Weg	17.24	18.33	19.18	21.18	23.18	11.13	13.13	15.13	17.14	19.13	20.13	21.13	
Oesede, Gildehaus	17.26	18.35	19.20	21.20	23.20	11.15	13.15	15.15	17.15	19.15	20.15	21.15	
Oesede, Oeseder Feld													
GMHütte, Schulzentrum													
Oesede, Oeseder Feld													

Oesede, Casmann												
Oesede, Gartbrink	17.27	18.36	19.21	21.21	23.21	11.16	13.16	15.16	17.16	19.16	20.16	21.16
Oesede, Droops Hof	17.28	18.37	19.22	21.22	23.22	11.17	13.17	15.17	17.17	19.17	20.17	21.17
Kloster Oesede, Ostermanns Feld	17.29	18.38	19.23	21.23	23.23	11.17	13.17	15.17	17.17	19.17	20.17	21.17
Kloster Oesede, Ottschacht	17.30	18.39	19.24	21.23	23.23	11.18	13.18	15.18	17.18	19.18	20.18	21.18
Kloster Oesede, Markt	17.31	18.40	19.25	21.24	23.24	11.19	13.19	15.19	17.19	19.19	20.19	21.19
Kloster Oesede, Im Sutarb	17.32	18.41	19.26	21.25	23.25	11.20	13.20	15.20	17.20	19.20	20.20	21.20
Kloster Oesede, Steingerturm	17.34	18.43	19.28	21.27	23.27	11.22	13.22	15.22	17.22	19.22	20.22	21.22
Ebbendorf, Sacksland	17.35	18.44	19.29	21.28	23.28	11.23	13.23	15.23	17.23	19.23	20.23	21.23
Wellendorf, Kreuzung	17.36	18.45	19.30	21.29	23.29	11.24	13.24	15.24	17.24	19.24	20.24	21.24
Wellendorf, Schwarzer Weg	17.37	18.46	19.31	21.30	23.30	11.25	13.25	15.25	17.25	19.25	20.25	21.25
Wellendorf, Overschmidt	17.38	18.48	19.33	21.32	23.32	11.27	13.27	15.27	17.27	19.27	20.27	21.27
Borgloh, Schomecker	17.39	18.49	19.34	21.33	23.33	11.28	13.28	15.28	17.28	19.28	20.28	21.28
Borgloh, Am Sportplatz	17.40	18.50	19.35	21.34	23.34	11.29	13.29	15.29	17.29	19.29	20.29	21.29
Borgloh, Kirche	17.41	18.51	19.36	21.35	23.35	11.30	13.30	15.30	17.30	19.30	20.30	21.30
Borgloh, Schule												
Uphöfen, Holter Straße												
Uphöfen, Goldbreede												
Klein Dratum, Mergelmeyer												
Uphöfen, Alt Uphöfen												
Uphöfen, Uphöfener Feld												
Allendorf, Zur Baumheide												
Allendorf, Ostendarp												
Allendorf, Allendorfer Straße												
Allendorf, Pohlmann												
Allendorf, Dauwe												
Eppendorf, Vessendorfer Straße												
Borgloh, Spitze	17.42	18.52	19.37	21.36	23.36	11.31	13.31	15.31	17.31	19.31	20.31	21.31
Eppendorf, Nülle	17.43	18.53	19.38	21.37	23.37	11.32	13.32	15.32	17.32	19.32	20.32	21.32
Eppendorf, Am Weinberg	17.44	18.54	19.39	21.38	23.38	11.34	13.34	15.34	17.34	19.34	20.34	21.34
Eppendorf, Diekmann	17.45	18.55	19.40	21.39	23.39	11.35	13.35	15.35	17.35	19.35	20.35	21.35
Hankenberge, Im Sauerland	17.46	18.56	19.41	21.40	23.40	11.36	13.36	15.36	17.36	19.36	20.36	21.36
Wellendorf, Bahnhof												
Hankenberge, Michel												
Hankenberge, Ellerweg												
Hankenberge, Bahnhof	17.47	18.58	19.43	21.41	23.41	11.37	13.37	15.37	17.37	19.37	20.37	21.37
Hilte, Schützenhaus	17.48	18.59	19.44	21.42	23.42	11.38	13.38	15.38	17.38	19.38	20.38	21.38
Hilte, Rathaus	17.49	19.00	19.45	21.43	23.43	11.39	13.39	15.39	17.39	19.39	20.39	21.39
Hilte, Sandau	17.50	19.01	19.46	21.43	23.43	11.39	13.39	15.39	17.39	19.39	20.39	21.39
Hilte, Bahnhofstraße	17.51	19.02	19.47	21.44	23.44	11.40	13.40	15.40	17.40	19.40	20.40	21.40
Hilte, Nordel	17.52	19.03	19.48	21.45	23.45	11.41	13.41	15.41	17.41	19.41	20.41	21.41
Hilte, Sonnenbrink	17.53	19.04	19.49	21.46	23.46	11.42	13.42	15.42	17.42	19.42	20.42	21.42
Erpen, Bahnübergang	17.55	19.05	19.50	21.47	23.47	11.44	13.44	15.44	17.44	19.44	20.44	21.44
Erpen, Schule	17.56	19.06	19.51	21.48	23.48	11.45	13.45	15.45	17.45	19.45	20.45	21.45
Dissen, Noller Siedlung	17.58	19.08	19.53	21.49	23.49	11.47	13.47	15.47	17.47	19.47	20.47	21.47
Dissen, Krümpel	18.00	19.10	19.55	21.50	23.50	11.49	13.49	15.49	17.49	19.49	20.49	21.49
Dissen, Robert-Koch-Straße	18.01	19.11	19.56	21.51	23.51	11.50	13.50	15.50	17.50	19.50	20.50	21.50
Dissen, Bahnhof	18.02	19.12	19.57	21.52	23.52	11.51	13.51	15.51	17.51	19.51	20.51	21.51
Bad Rothenfelde, Erlenweg	18.04	19.14	19.59	21.54	23.54	11.53	13.53	15.53	17.53	19.53	20.53	21.53
Bad Rothenfelde, ZOB (A)	18.05	19.15	20.00	21.55	23.55	11.54	13.54	15.54	17.54	19.54	20.54	21.54

Erläuterung der Fußnoten:

W1 = nicht an Heiligabend

W2 = nicht an Heiligabend und
Silvester



475

Bad Rothenfelde → Dissen (Bahnhof) → Hilter



Willy Hummert Omnibusverkehr GmbH 05421/94470, Weser-Ems-Bus 0541/97061650, Stadtwerke Osnabrück 0541/2002-2211; www.VOS.info

		Montag - Freitag																	
Linie	Fahrt-Nr.	475	475	475	475	475	467	X460	475	475	X460	475	467	X460	475	467	475	475	467
	Hinweis	515	517	301	519	479	105	321	503	319	323	401	121	325	403	125	303	405	107
Bad Rothenfelde, ZOB (C)		4.59	5.35		5.59	6.35	6.45	6.45	6.59	7.35	7.45	7.59	8.35	8.45	8.59	9.35		9.59	10.35
Bad Rothenfelde, Erlenweg		5.00	5.36		6.00	6.36	6.46	6.46	7.00	7.36	7.46	8.00	8.36	8.46	9.00	9.36		10.00	10.36
Bielefeld Hbf. RB75	ab			5.03			5.59	5.59			6.59			7.59			8.59		
Dissen RB75	an			5.44			6.44	6.44			7.44			8.44			9.44		
Dissen, Bahnhof		5.02	5.38	5.47	6.02	6.38	6.48	6.48	7.02	7.38	7.48	8.02	8.38	8.48	9.02	9.38	9.47	10.02	10.38
Dissen RB75	ab		5.44			6.44				7.44			8.44			9.44			10.44
Osnabrück Hbf. RB75	an		6.16			7.16				8.16			9.16			10.16			11.16
Dissen RB75	ab	5.06			6.06				7.06			8.06			9.06			10.06	
Bielefeld Hbf. RB75	an	5.52			6.52				7.52			8.52			9.52			10.52	
Dissen, Robert-Koch-Straße		5.03	5.39	5.48	6.03	6.39	6.49	6.49	7.03	7.39	7.49	8.03	8.39	8.49	9.03	9.39	9.48	10.03	10.39
Dissen, Krümpel		5.04	5.40	5.50	6.04	6.40	6.50	6.50	7.04	7.40	7.50	8.04	8.40	8.50	9.04	9.40	9.50	10.04	10.40
Dissen, Polizei				5.52													9.52		
Dissen, Industriestraße				5.53													9.53		
Dissen, Noller Siedlung						6.52	6.52			7.52	8.06	8.42	8.52	9.06	9.42			10.06	10.42
Erpen, Schule						6.53	6.53			7.53	8.07	8.43	8.53	9.07	9.43			10.07	10.43
Erpen, Bahnübergang						6.54	6.54			7.54	8.08	8.44	8.54	9.08	9.44			10.08	10.44
Hilter, Sonnenbrink						6.55	6.55			7.55	8.09	8.45	8.55	9.09	9.45			10.09	10.45
Hilter, Nordel						6.56	6.56			7.56	8.10	8.46	8.56	9.10	9.46			10.10	10.46
Hilter, Bahnhofstraße						6.57	6.57			7.57	8.11	8.47	8.57	9.11	9.47			10.11	10.47
Hilter, Sandau						6.58	6.58			7.58	8.12	8.48	8.58	9.12	9.48			10.12	10.48

		Montag - Freitag																		
Linie	Fahrt-Nr.	475	475	467	475	475	467	475	475	467	475	467	475	475	467	475	475	467		
	Hinweis	305		131	307	409	327	309	411	109	329	413	129	313	415	143	315	417	331	
Bad Rothenfelde, ZOB (C)		10.59	RT	11.35	RT	11.59	12.35	12.59	13.35	13.59	14.35	14.59	15.35	15.59	16.35		15.59	16.35		
Bad Rothenfelde, Erlenweg				11.00	11.36		12.00	12.36		13.00	13.36		14.00	14.36		15.00	15.36		16.00	16.36
Bielefeld Hbf. RB75	ab	9.59			10.59			11.59			12.59			13.59			14.59			
Dissen RB75	an	10.44			11.44			12.44			13.44			14.44			15.44			
Dissen, Bahnhof		10.47	11.02	11.38	11.47	12.02	12.38	12.47	13.02	13.38	13.47	14.02	14.38	14.47	15.02	15.38	15.47	16.02	16.38	
Dissen RB75	ab			11.44			12.44			13.44			14.44			15.44			16.44	
Osnabrück Hbf. RB75	an			12.16			13.16			14.16			15.16			16.16			17.16	
Dissen RB75	ab		11.06			12.06			13.06			14.06			15.06			16.06		
Bielefeld Hbf. RB75	an		11.52			12.52			13.52			14.52			15.52			16.52		

Dissen, Robert-Koch-Straße		10.48	11.03	11.39	11.48	12.03	12.39	12.48	13.03	13.39	13.48	14.03	14.39	14.48	15.03	15.39	15.48	16.03	16.39
Dissen, Krümpel		10.50	11.04	11.40	11.50	12.04	12.40	12.50	13.04	13.40	13.50	14.04	14.40	14.50	15.04	15.40	15.50	16.04	16.40
Dissen, Polizei		10.52			11.52			12.52			13.52			14.52			15.52		
Dissen, Industriestraße		10.53			11.53			12.53			13.53			14.53			15.53		
Dissen, Noller Siedlung			11.06	11.42		12.06	12.42		13.06	13.42		14.06	14.42		15.06	15.42		16.06	16.42
Erpen, Schule			11.07	11.43		12.07	12.43		13.07	13.43		14.07	14.43		15.07	15.43		16.07	16.43
Erpen, Bahnübergang			11.08	11.44		12.08	12.44		13.08	13.44		14.08	14.44		15.08	15.44		16.08	16.44
Hilter, Sonnenbrink			11.09	11.45		12.09	12.45		13.09	13.45		14.09	14.45		15.09	15.45		16.09	16.45
Hilter, Nordel			11.10	11.46		12.10	12.46		13.10	13.46		14.10	14.46		15.10	15.46		16.10	16.46
Hilter, Bahnhofstraße			11.11	11.47		12.11	12.47		13.11	13.47		14.11	14.47		15.11	15.47		16.11	16.47
Hilter, Sandau			11.12	11.48		12.12	12.48		13.12	13.48		14.12	14.48		15.12	15.48		16.12	16.48

		Montag - Freitag																	
Linie	Fahrt-Nr.	475	475	467	475	475	467	475	475	467	475	475	467	475	475	467	475	475	
	Hinweis	317	419	147	523	421	425	149	507	335	321	529	337	323	509	339	325	327	511
Bad Rothenfelde, ZOB (C)		16.59	17.35		17.59	18.35	18.45	18.59	19.35		19.59	20.35		21.01	21.35		22.01	22.35	
Bad Rothenfelde, Erlenweg		17.00	17.36		18.00	18.36	18.46	19.00	19.36		20.00	20.36		21.02	21.36		22.02	22.36	
Bielefeld Hbf. RB75	ab	15.59			16.59			17.59			18.59			20.04			21.04		
Dissen RB75	an	16.44			17.44			18.44			19.44			20.47			21.47		
Dissen, Bahnhof		16.47	17.02	17.38	17.47	18.02	18.38	18.48	19.02	19.38	19.47	20.02	20.38	20.49	21.04	21.38	21.49	22.04	22.38
Dissen RB75	ab			17.44			18.44			19.44			20.47			21.47			22.47
Osnabrück Hbf. RB75	an			18.16			19.16			20.16			21.19			22.19			23.19
Dissen RB75	ab		17.06			18.06			19.06			20.06			21.10			22.10	
Bielefeld Hbf. RB75	an		17.52			18.52			19.52			20.53			21.53			22.53	
Dissen, Robert-Koch-Straße		16.48	17.03	17.39	17.48	18.03	18.39	18.49	19.03	19.39	19.48	20.03	20.39	20.50	21.05	21.39	21.50	22.05	22.39
Dissen, Krümpel		16.50	17.04	17.40	17.50	18.04	18.40	18.50	19.04	19.40	19.50	20.04	20.40	20.52	21.06	21.40	21.52	22.06	22.40
Dissen, Polizei		16.52			17.52						19.52			20.54			21.54		
Dissen, Industriestraße		16.53			17.53						19.53			20.55			21.55		
Dissen, Noller Siedlung			17.06	17.42		18.06			18.52										
Erpen, Schule			17.07	17.43		18.07			18.54										
Erpen, Bahnübergang			17.08	17.44		18.08			18.55										
Hilter, Sonnenbrink			17.09	17.45		18.09			18.56										
Hilter, Nordel			17.10	17.46		18.10			18.57										
Hilter, Bahnhofstraße			17.11	17.47		18.11			18.58										
Hilter, Sandau			17.12	17.48		18.12			18.59										

Erläuterung der Fußnoten:

RT = RegioTakt

X = eXpressBus



475

Bad Rothenfelde → Dissen (Bahnhof) → Hilter



Willy Hummert Omnibusverkehr GmbH 05421/94470, Weser-Ems-Bus 0541/97061650, Stadtwerke Osnabrück 0541/2002-2211; www.VOS.info

Linie	Montag - Freitag				Samstag																		
	Fahrt-Nr.	475	475	475	475	475	475	N6	475	475	475	475	467	475	475	475	467	475	467				
Verkehrsbeschränkungen		513	525	341	333	A662 A662 A662																	
Hinweis						N														RT	RT	RT	RT
Bad Rothenfelde, ZOB (C)		23.01	23.35		0.25	0.01	0.35	1.02	5.01	5.35	6.01	6.35	6.45	7.01	7.35	8.01	8.35	9.01	9.35				
Bad Rothenfelde, Erlenweg		23.02	23.36		A 0.26	0.02	0.36	1.03	5.02	5.36	6.02	6.36	6.46	7.02	7.36	8.02	8.36	9.02	9.36				
Bielefeld Hbf. RB75	ab	22.04		23.04				0.04			5.04		6.04	6.04		7.04		8.04					
Dissen RB75	an	22.47		23.47				0.47			5.47		6.47	6.47		7.47		8.47					
Dissen, Bahnhof		23.04	23.38	23.49	A 0.28	0.04	0.38	1.04	5.04	5.38	6.04	6.38	6.48	7.04	7.38	8.04	8.38	9.04	9.38				
Dissen RB75	ab		23.47					0.47		5.47		6.47		7.47		8.47		9.47					
Osnabrück Hbf. RB75	an		0.19					1.19		6.19		7.19		8.19		9.19		10.19					
Dissen RB75	ab	23.10				0.10		5.10		6.10		7.10		8.10		9.10							
Bielefeld Hbf. RB75	an	23.53				0.53		5.53		6.53		7.53		8.53		9.53							
Dissen, Robert-Koch-Straße		23.05	23.39	23.50	A 0.29	0.05	0.39	1.05	5.05	5.39	6.05	6.39	6.49	7.05	7.39	8.05	8.39	9.05	9.39				
Dissen, Krümpel		23.06	23.40	23.52	0.30	0.06	0.40	1.07	5.06	5.40	6.06	6.40	6.50	7.06	7.40	8.06	8.40	9.06	9.40				
Dissen, Polizei				23.54																			
Dissen, Industriestraße				23.55																			
Dissen, Noller Siedlung								1.08					6.52		8.08	8.42	9.08	9.42					
Erpen, Schule								1.10					6.54		8.09	8.43	9.09	9.43					
Erpen, Bahnübergang								1.11					6.55		8.10	8.44	9.10	9.44					
Hilter, Sonnenbrink								1.12					6.56		8.11	8.45	9.11	9.45					
Hilter, Nordel								1.13					6.57		8.12	8.46	9.12	9.46					
Hilter, Bahnhofstraße								1.14					6.58		8.13	8.47	9.13	9.47					
Hilter, Sandau								1.15					6.59		8.14	8.48	9.14	9.48					

Linie	Samstag																		
	Fahrt-Nr.	475	467	475	467	475	467	475	467	475	467	475	467	475	467	475			
Verkehrsbeschränkungen		455	381	457	281	459	377	461	165	463	379	465	477	467	331	359	469	151	471
Hinweis		A498 W1 W1 W1														RT	RT		
Bad Rothenfelde, ZOB (C)		10.01	10.35	11.01	11.35	12.01	12.35	13.01	13.35	14.01	14.35	15.01	15.35	16.01	16.35	16.35	17.01	17.35	18.01
Bad Rothenfelde, Erlenweg		10.02	10.36	11.02	11.36	12.02	12.36	13.02	13.36	14.02	14.36	15.02	15.36	16.02	16.36	16.36	17.02	17.36	18.02
Bielefeld Hbf. RB75	ab	9.04		10.04		11.04		12.04		13.04		14.04		15.04		16.04		17.04	
Dissen RB75	an	9.47		10.47		11.47		12.47		13.47		14.47		15.47		16.47		17.47	
Dissen, Bahnhof		10.04	10.38	11.04	11.38	12.04	12.38	13.04	13.38	14.04	14.38	15.04	15.38	16.04	16.38	16.38	17.04	17.38	18.04
Dissen RB75	ab		10.47		11.47		12.47		13.47		14.47		15.47		16.47	16.47		17.47	
Osnabrück Hbf. RB75	an		11.19		12.19		13.19		14.19		15.19		16.19		17.19	17.19		18.19	
Dissen RB75	ab	10.10		11.10		12.10		13.10		14.10		15.10		16.10		17.10		18.10	
Bielefeld Hbf. RB75	an	10.53		11.53		12.53		13.53		14.53		15.53		16.53		17.53		18.53	

Dissen, Robert-Koch-Straße	10.05	10.39	11.05	11.39	12.05	12.39	13.05	13.39	14.05	14.39	15.05	15.39	16.05	16.39	16.39	17.05	17.39	18.05
Dissen, Krümpel	10.06	10.40	11.06	11.40	12.06	12.40	13.06	13.40	14.06	14.40	15.06	15.40	16.06	16.40	16.40	17.06	17.40	18.06
Dissen, Polizei																		
Dissen, Industriestraße																		
Dissen, Noller Siedlung	10.08	10.42	11.08	11.42	12.08	12.42	13.08	13.42	14.08	14.42	15.08		16.08		16.42	17.08	18.08	
Erpen, Schule	10.09	10.43	11.09	11.43	12.09	12.43	13.09	13.43	14.09	14.43	15.09		16.09		16.43	17.09	18.09	
Erpen, Bahnübergang	10.10	10.44	11.10	11.44	12.10	12.44	13.10	13.44	14.10	14.44	15.10		16.10		16.44	17.10	18.10	
Hilter, Sonnenbrink	10.11	10.45	11.11	11.45	12.11	12.45	13.11	13.45	14.11	14.45	15.11		16.11		16.45	17.11	18.11	
Hilter, Nordel	10.12	10.46	11.12	11.46	12.12	12.46	13.12	13.46	14.12	14.46	15.12		16.12		16.46	17.12	18.12	
Hilter, Bahnhofstraße	10.13	10.47	11.13	11.47	12.13	12.47	13.13	13.47	14.13	14.47	15.13		16.13		16.47	17.13	18.13	
Hilter, Sandau	10.14	10.48	11.14	11.48	12.14	12.48	13.14	13.48	14.14	14.48	15.14		16.14		16.48	17.14	18.14	

Linie	Samstag													Sonn- und Feiertag					
	Fahrt-Nr.	475	475	475	467	475	475	475	475	475	475	475	475	475	475	N6	475	475	
Verkehrsbeschränkungen		W1	W1	W1	W1	W1	W1	W1	W1	W1	W1	W1	W2	A206	A206	A007			
Hinweis		N													RT	RT	RT	RT	
Bad Rothenfelde, ZOB (C)		18.35	19.01	19.35	19.45	20.01	20.35	21.01	21.35	22.01	22.35	23.01	23.35	0.25	0.01	0.35	1.02	8.01	8.35
Bad Rothenfelde, Erlenweg		18.36	19.02	19.36	19.46	20.02	20.36	21.02	21.36	22.02	22.36	23.02	23.36	A 0.26	0.02	0.36	1.03	8.02	8.36
Bielefeld Hbf. RB75	ab		18.04	19.04		20.04		21.04		22.04		23.04			23.04		0.04		
Dissen RB75	an		18.47	19.47		20.47		21.47		22.47		23.47			23.47		0.47		
Dissen, Bahnhof		18.38	19.04	19.38	19.48	20.04	20.38	21.04	21.38	22.04	22.38	23.04	23.38	A 0.28	0.04	0.38	1.04	8.04	8.38
Dissen RB75	ab	18.47		19.47		20.47		21.47		22.47		23.47				0.47			
Osnabrück Hbf. RB75	an	19.19		20.19		21.19		22.19		23.19		23.19		0.19		1.19			9.19
Dissen RB75	ab		19.10		20.10		21.10		22.10		23.10							8.10	
Bielefeld Hbf. RB75	an		19.53		20.53		21.53		22.53		23.53							8.53	
Dissen, Robert-Koch-Straße		18.39	19.05	19.39	19.49	20.05	20.39	21.05	21.39	22.05	22.39	23.05	23.39	A 0.29	0.05	0.39	1.05	8.05	8.39
Dissen, Krümpel		18.40	19.06	19.40	19.50	20.06	20.40	21.06	21.40	22.06	22.40	23.06	23.40	0.30	0.06	0.40	1.07	8.06	8.40
Dissen, Polizei																			
Dissen, Industriestraße																			
Dissen, Noller Siedlung					19.52												1.08		
Erpen, Schule					19.54												1.10		
Erpen, Bahnübergang					19.55												1.11		
Hilter, Sonnenbrink					19.56												1.12		
Hilter, Nordel					19.57												1.13		
Hilter, Bahnhofstraße					19.58												1.14		
Hilter, Sandau					19.59												1.15		

Erläuterung der Fußnoten:

A498 = verkehrt nur an Heiligabend
A662 = nur samstags, nicht am
Karsamstag (30.03.2024)

W1 = nicht an Heiligabend
RT = RegioTakt
N = NachtBus

A = Uhrzeit rechts: nur zum Ausstieg



475

Bad Rothenfelde → Dissen (Bahnhof) → Hilter



Willy Hummert Omnibusverkehr GmbH 05421/94470, Weser-Ems-Bus 0541/97061650, Stadtwerke Osnabrück 0541/2002-2211; www.VOS.info

		Sonn- und Feiertag																	
Linie	Fahrt-Nr.	475	475	475	475	475	475	475	475	475	475	475	475	475	475	475	475		
Verkehrsbeschränkungen	Hinweis	359	361	363	365	367	369	371	373	375	377	379	381	383	385	387	389	393	395
Bad Rothenfelde, ZOB (C)		9.01	9.35	10.01	10.35	11.01	11.35	12.01	12.35	13.01	13.35	14.01	14.35	15.01	15.35	16.01	16.35	17.01	17.35
Bad Rothenfelde, Erlenweg		9.02	9.36	10.02	10.36	11.02	11.36	12.02	12.36	13.02	13.36	14.02	14.36	15.02	15.36	16.02	16.36	17.02	17.36
Bielefeld Hbf. RB75	ab	8.04		9.04		10.04		11.04		12.04		13.04		14.04		15.04		16.04	
Dissen RB75	an	8.47		9.47		10.47		11.47		12.47		13.47		14.47		15.47		16.47	
Dissen, Bahnhof		9.04	9.38	10.04	10.38	11.04	11.38	12.04	12.38	13.04	13.38	14.04	14.38	15.04	15.38	16.04	16.38	17.04	17.38
Dissen RB75	ab		9.47		10.47		11.47		12.47		13.47		14.47		15.47		16.47		17.47
Osnabrück Hbf. RB75	an		10.19		11.19		12.19		13.19		14.19		15.19		16.19		17.19		18.19
Dissen RB75	ab	9.10		10.10		11.10		12.10		13.10		14.10		15.10		16.10		17.10	
Bielefeld Hbf. RB75	an	9.53		10.53		11.53		12.53		13.53		14.53		15.53		16.53		17.53	
Dissen, Robert-Koch-Straße		9.05	9.39	10.05	10.39	11.05	11.39	12.05	12.39	13.05	13.39	14.05	14.39	15.05	15.39	16.05	16.39	17.05	17.39
Dissen, Krümpel		9.06	9.40	10.06	10.40	11.06	11.40	12.06	12.40	13.06	13.40	14.06	14.40	15.06	15.40	16.06	16.40	17.06	17.40
Dissen, Polzei																			
Dissen, Industriestraße																			
Dissen, Noller Siedlung																			
Erpen, Schule																			
Erpen, Bahnübergang																			
Hilter, Sonnenbrink																			
Hilter, Nordel																			
Hilter, Bahnhofstraße																			
Hilter, Sandau																			

Erläuterung der Fußnoten:

A007 = sonntags, nicht an Wochenfeiertagen

A206 = nicht am 1. Weihnachtsfeiertag und Neujahr

W1 = nicht an Heiligabend

W2 = nicht an Heiligabend und

Silvester

N = NachtBus

A = Uhrzeit rechts: nur zum Ausstieg

		Sonn- und Feiertag												
Linie	Fahrt-Nr.	475	475	475	475	475	475	475	475	475	475	475		
Verkehrsbeschränkungen	Hinweis	397	399	591	593	595	597	599	585	391	583	349	357	355
Bad Rothenfelde, ZOB (C)		18.01	18.35	19.01	19.35	20.01	20.35	21.01	21.35	22.01	22.35	23.01	23.35	0.25
Bad Rothenfelde, Erlenweg		18.02	18.36	19.02	19.36	20.02	20.36	21.02	21.36	22.02	22.36	23.02	23.36	A 0.26
Bielefeld Hbf. RB75	ab	17.04		18.04		19.04		20.04		21.04		22.04		
Dissen RB75	an	17.47		18.47		19.47		20.47		21.47		22.47		
Dissen, Bahnhof		18.04	18.38	19.04	19.38	20.04	20.38	21.04	21.38	22.04	22.38	23.04	23.38	A 0.28
Dissen RB75	ab		18.47		19.47		20.47		21.47		22.47		23.47	
Osnabrück Hbf. RB75	an		19.19		20.19		21.19		22.19		23.19		0.19	
Dissen RB75	ab	18.10		19.10		20.10		21.10		22.10		23.10		
Bielefeld Hbf. RB75	an	18.53		19.53		20.53		21.53		22.53		23.53		
Dissen, Robert-Koch-Straße		18.05	18.39	19.05	19.39	20.05	20.39	21.05	21.39	22.05	22.39	23.05	23.39	A 0.29
Dissen, Krümpel		18.06	18.40	19.06	19.40	20.06	20.40	21.06	21.40	22.06	22.40	23.06	23.40	0.30
Dissen, Polzei														
Dissen, Industriestraße														
Dissen, Noller Siedlung														
Erpen, Schule														
Erpen, Bahnübergang														
Hilter, Sonnenbrink														
Hilter, Nordel														
Hilter, Bahnhofstraße														
Hilter, Sandau														

Erläuterung der Fußnoten:

A = Uhrzeit rechts: nur zum Ausstieg



475

Hilter → Dissen (Bahnhof) → Bad Rothenfelde



Willy Hummert Omnibusverkehr GmbH 05421/94470, Weser-Ems-Bus 0541/97061650, Stadtwerke Osnabrück 0541/2002-2211; www.VOS.info

Anschlussmöglichkeiten: Bad Rothenfelde, ZOB Linie 466 Richtung Bad Laer - Bad Iburg und Linie 467 Richtung Hilter

		Montag - Freitag																			
Linie	Fahrt-Nr.	475	475	475	475	475	475	467	475	475	475	467	475	475	475	475	467	475			
Verkehrsbeschränkungen		F S S F																			
Hinweis																					
Hilter, Sandau								6.44				7.13	7.43							8.13	8.43
Hilter, Bahnhofstraße								6.45				7.14	7.44							8.14	8.44
Hilter, Nordel								6.46				7.15	7.45							8.15	8.45
Hilter, Sonnenbrink								6.47				7.16	7.46							8.16	8.46
Erpen, Bahnübergang								6.48				7.17	7.47							8.17	8.47
Erpen, Schule								6.49				7.18	7.48							8.18	8.48
Dissen, Noller Siedlung								6.51				7.20	7.50							8.20	8.50
Dissen, Krümpel		4.55	5.08	5.44	5.55	6.08	6.44	6.53	7.08	7.10	7.22	7.52	7.44	8.08	8.08	8.22	8.44	8.52	9.08		
Dissen, Robert-Koch-Straße		4.56	5.09	5.45	5.56	6.09	6.45	6.54	7.09	7.11		7.53	7.45	8.09	8.09	8.23	8.45	8.53	9.09		
Bielefeld Hbf. RB75	ab			5.03			5.59						6.59				7.59				
Dissen RB75	an			5.44			6.44						7.44				8.44				
Osnabrück Hbf. RB75	ab		4.35			5.35			6.35	6.35			7.35	7.35					8.35		
Dissen RB75	an		5.06			6.06			7.06	7.06			8.06	8.06					9.06		
Dissen, Bahnhof		4.57	5.10	5.46	5.57	6.10	6.46	6.55	7.10	7.12		7.54	7.46	8.10	8.10	8.24	8.46	8.54	9.10		
Dissen RB75	ab	5.06			6.06				7.06			8.06							9.06		
Bielefeld Hbf. RB75	an	5.52			6.52				7.52			8.52							9.52		
Bad Rothenfelde, Erlenweg		4.59	5.12	5.48	5.59	6.12	6.48	6.57	7.12	7.14		7.56	7.48	8.12	8.12	8.26	8.48	8.56	9.12		
Bad Rothenfelde, ZOB (A)		5.00	5.13	5.49	6.00	6.13	6.49	6.58	7.13	7.15		7.57	7.49	8.13	8.13	8.27	8.49	8.57	9.13		
Bad Rothenfelde, Salinenstraße			5.14	5.50			6.14	6.50	7.14			7.50			8.14			8.50	9.14		
Bad Rothenfelde, Schüchtermann-Klinik			5.16	5.52			6.16	6.52	7.16			7.52			8.16			8.52	9.16		
Bad Rothenfelde, Haus Schlüter			5.17	5.53			6.17	6.53	7.17			7.53			8.17			8.53	9.17		
Bad Rothenfelde, Am Springberg			5.18	5.54			6.18	6.54	7.18			7.54			8.18			8.54	9.18		
Bad Rothenfelde, Klinik Teutoburger Wald			5.18	5.54			6.18	6.54	7.18			7.54			8.18			8.54	9.18		
Bad Rothenfelde, Eichendehne			5.19	5.55			6.19	6.55	7.19			7.55			8.19			8.55	9.19		
Bad Rothenfelde, Hautklinik			5.19	5.55			6.19	6.55	7.19			7.55			8.19			8.55	9.19		
Bad Rothenfelde, Parkklinik			5.20	5.56			6.20	6.56	7.20			7.56			8.20			8.56	9.20		
Bad Rothenfelde, Salinenstraße			5.21	5.57			6.21	6.57	7.21			7.57			8.21			8.57	9.21		
Bad Rothenfelde, ZOB			5.22	5.58			6.22	6.58	7.22			7.58			8.22			8.58	9.22		

		Montag - Freitag																	
Linie	Fahrt-Nr.	475	475	467	475	475	475	467	475	X460	475	475	475	467	475	475	467	X460	
Verkehrsbeschränkungen		S F F S																	
Hinweis		RT RT RT RT X RT RT RT RT F																	
Hilter, Sandau		9.13			9.43			10.13			10.43			10.59			11.13		11.59
Hilter, Bahnhofstraße		9.14			9.44			10.14			10.44			11.00			11.14		12.00
Hilter, Nordel		9.15			9.45			10.15			10.45			11.01			11.15		12.01
Hilter, Sonnenbrink		9.16			9.46			10.16			10.46			11.02			11.16		12.02
Erpen, Bahnübergang		9.17			9.47			10.17			10.47			11.03			11.17		12.03
Erpen, Schule		9.18			9.48			10.18			10.48			11.04			11.18		12.04
Dissen, Noller Siedlung		9.20			9.50			10.20			10.50			11.06			11.50		12.06
Dissen, Krümpel		9.22	9.44	9.52	10.08	10.22	10.44	10.52	11.08	11.08		11.22	11.44	11.52	12.08	12.22	12.44	12.52	13.08
Dissen, Robert-Koch-Straße		9.23	9.45	9.53	10.09	10.23	10.45	10.53	11.09	11.09		11.23	11.45	11.53	12.09	12.23	12.45	12.53	13.09
Bielefeld Hbf. RB75	ab		8.59				9.59						10.59				11.59		
Dissen RB75	an		9.44				10.44						11.44				12.44		
Osnabrück Hbf. RB75	ab				9.35				10.35	10.35				11.35					12.35
Dissen RB75	an				10.06				11.06	11.06				12.06					13.06
Dissen, Bahnhof		9.24	9.46	9.54	10.10	10.24	10.46	10.54	11.10	11.10		11.24	11.46	11.54	12.10	12.24	12.46	12.54	13.10
Dissen RB75	ab				10.06				11.06					12.06					13.06
Bielefeld Hbf. RB75	an				10.52				11.52					12.52					13.52
Bad Rothenfelde, Erlenweg		9.26	9.48	9.56	10.12	10.26	10.48	10.56	11.12	11.12		11.26	11.48	11.56	12.12	12.26	12.48	12.56	13.12
Bad Rothenfelde, ZOB (A)		9.27	9.49	9.57	10.13	10.27	10.49	10.57	11.13	11.13	11.13	11.27	11.49	11.57	12.13	12.27	12.49	12.57	13.13
Bad Rothenfelde, Salinenstraße			9.50				10.14		10.50			11.14			11.50			12.14	12.50
Bad Rothenfelde, Schüchtermann-Klinik			9.52				10.16		10.52			11.16			11.52			12.16	12.52
Bad Rothenfelde, Haus Schlüter			9.53				10.17		10.53			11.17			11.53			12.17	12.53
Bad Rothenfelde, Am Springberg			9.54				10.18		10.54			11.18			11.54			12.18	12.54
Bad Rothenfelde, Klinik Teutoburger Wald			9.54				10.18		10.54			11.18			11.54			12.18	12.54
Bad Rothenfelde, Eichendehne			9.55				10.19		10.55			11.19			11.55			12.19	12.55
Bad Rothenfelde, Hautklinik			9.55				10.19		10.55			11.19			11.55			12.19	12.55
Bad Rothenfelde, Parkklinik			9.56				10.20		10.56			11.20			11.56			12.20	12.56
Bad Rothenfelde, Salinenstraße			9.57				10.21		10.57			11.21			11.57			12.21	12.57
Bad Rothenfelde, ZOB			9.58				10.22		10.58			11.22			11.58			12.22	12.58

Erläuterung der Fußnoten:

F = Mo-Fr an schulfreien Tagen
in NDSS = Montag-Freitag an Schultagen in
NDSRT = RegioTakt
X = eXpressBus



475

Hilter → Dissen (Bahnhof) → Bad Rothenfelde



Willy Hummert Omnibusverkehr GmbH 05421/94470, Weser-Ems-Bus 0541/97061650, Stadtwerke Osnabrück 0541/2002-2211; www.VOS.info

Anschlussmöglichkeiten: Bad Rothenfelde, ZOB Linie 466 Richtung Bad Laer - Bad Iburg und Linie 467 Richtung Hilter

		Montag - Freitag																	
Linie	Fahrt-Nr.	475	422	475	475	467	475	475	475	467	425	422	475	475	475	467	X460	475	475
Verkehrsbeschränkungen	Hinweis	F	S							S	S120	F							
				RT	RT	RT	RT	RT	RT				RT	RT	X	RT			
Hilter, Sandau				13.13	13.43	14.13	14.43	14.56					15.13	15.43	15.59	16.13			
Hilter, Bahnhofstraße				13.14	13.44	14.14	14.44	14.57					15.14	15.44	16.00	16.14			
Hilter, Nordel				13.15	13.45	14.15	14.45	14.58					15.15	15.45	16.01	16.15			
Hilter, Sonnenbrink				13.16	13.46	14.16	14.46	14.59					15.16	15.46	16.02	16.16			
Erpen, Bahnübergang				13.17	13.47	14.17	14.47	15.00					15.17	15.47	16.03	16.17			
Erpen, Schule				13.18	13.48	14.18	14.48	15.01					15.18	15.48	16.04	16.18			
Dissen, Noller Siedlung				13.20	13.50	14.20	14.50	15.02					15.20	15.50	16.06	16.20			
Dissen, Krümpel				13.22	13.44	13.52	14.08	14.22	14.44	14.52	15.08		15.08	15.22	15.44	15.52	16.08	16.22	
Dissen, Robert-Koch-Straße				13.23	13.45	13.53	14.09	14.23	14.45	14.53	15.09		15.09	15.23	15.45	15.53	16.09	16.23	
Bielefeld Hbf. RB75	ab				12.59					13.59					14.59				
Dissen RB75	an				13.44					14.44					15.44				
Osnabrück Hbf. RB75	ab		12.35				13.35				14.35	14.35	14.35				15.35		
Dissen RB75	an		13.06				14.06				15.06	15.06	15.06				16.06		
Dissen, Bahnhof				13.10	13.24	13.46	13.54	14.10	14.24	14.46	14.54	15.10	15.10	15.10	15.24	15.46	16.10	16.24	
Dissen RB75	ab						14.06				15.06						16.06		
Bielefeld Hbf. RB75	an						14.52				15.52						16.52		
Bad Rothenfelde, Erlenweg				13.26	13.48	13.56	14.12	14.26	14.48	14.56	15.12		15.12	15.26	15.48	15.56	16.12	16.26	
Bad Rothenfelde, ZOB (A)		13.13	13.13	13.27	13.49	13.57	14.13	14.27	14.49	14.57	15.13	15.13	15.13	15.27	15.49	15.57	16.13	16.13	16.27
Bad Rothenfelde, Salinenstraße		13.14	13.14		13.50		14.14		14.50		15.14	15.14	15.14		15.50		16.14		
Bad Rothenfelde, Schüchtermann-Klinik		13.16	13.16		13.52		14.16		14.52		15.16	15.16	15.16		15.52		16.16		
Bad Rothenfelde, Haus Schlüter		13.17	13.17		13.53		14.17		14.53		15.17	15.17	15.17		15.53		16.17		
Bad Rothenfelde, Am Springberg		13.18	13.18		13.54		14.18		14.54		15.18	15.18	15.18		15.54		16.18		
Bad Rothenfelde, Klinik Teutoburger Wald		13.18	13.18		13.54		14.18		14.54		15.18	15.18	15.18		15.54		16.18		
Bad Rothenfelde, Eichendehne		13.19	13.19		13.55		14.19		14.55		15.19	15.19	15.19		15.55		16.19		
Bad Rothenfelde, Hautklinik		13.19	13.19		13.55		14.19		14.55		15.19	15.19	15.19		15.55		16.19		
Bad Rothenfelde, Parkklinik		13.20	13.20		13.56		14.20		14.56		15.20	15.20	15.20		15.56		16.20		
Bad Rothenfelde, Salinenstraße		13.21	13.21		13.57		14.21		14.57		15.21	15.21	15.21		15.57		16.21		
Bad Rothenfelde, ZOB		13.22	13.22		13.58		14.22		14.58		15.22	15.22	15.22		15.58		16.22		

		Montag - Freitag																	
Linie	Fahrt-Nr.	475	467	X460	475	475	475	467	X460	475	475	467	475	475	467	475	475	467	
Verkehrsbeschränkungen	Hinweis																		
		RT	X		RT	RT	X	RT											
Hilter, Sandau		16.43	16.59		17.13	17.43	17.59	18.13	18.59					19.59			21.01		
Hilter, Bahnhofstraße		16.44	17.00		17.14	17.44	18.00	18.14	19.00					20.00			21.02		
Hilter, Nordel		16.45	17.01		17.15	17.45	18.01	18.15	19.01					20.01			21.03		
Hilter, Sonnenbrink		16.46	17.02		17.16	17.46	18.02	18.16	19.02					20.02			21.04		
Erpen, Bahnübergang		16.47	17.03		17.17	17.47	18.03	18.17	19.03					20.03			21.05		
Erpen, Schule		16.48	17.04		17.18	17.48	18.04	18.18	19.04					20.04			21.06		
Dissen, Noller Siedlung		16.50	17.06		17.20	17.50	18.06	18.20	19.06					20.06			21.08		
Dissen, Krümpel		16.44	16.52	17.08	17.22	17.44	17.52	18.08	18.22	18.44	19.08		19.44	20.08		20.47	21.10		
Dissen, Robert-Koch-Straße		16.45	16.53	17.09	17.23	17.45	17.53	18.09	18.23	18.45	19.09		19.45	20.09		20.48	21.11		
Bielefeld Hbf. RB75	ab	15.59				16.59				17.59			18.59			20.04			
Dissen RB75	an	16.44				17.44				18.44			19.44			20.47			
Osnabrück Hbf. RB75	ab			16.35				17.35				18.35			19.35		20.37		
Dissen RB75	an			17.06				18.06				19.06			20.06		21.10		
Dissen, Bahnhof		16.46	16.54	17.10		17.24	17.46	17.54	18.10	18.24	18.46	19.10		19.46	20.10		20.49	21.12	
Dissen RB75	ab		17.06				18.06				19.06			20.06			21.10		
Bielefeld Hbf. RB75	an		17.52				18.52				19.52			20.53			21.53		
Bad Rothenfelde, Erlenweg		16.48	16.56	17.12		17.26	17.48	17.56	18.12		18.26	18.48	19.12		19.48	20.12		20.51	21.14
Bad Rothenfelde, ZOB (A)		16.49	16.57	17.13	17.27	17.49	17.57	18.13	18.27	18.49	19.13	19.13	19.13	19.49	20.13	20.13	20.52	21.15	
Bad Rothenfelde, Salinenstraße		16.50			17.14		17.50		18.14		18.50		19.14	19.50		20.14	20.53		
Bad Rothenfelde, Schüchtermann-Klinik		16.52			17.16		17.52		18.16		18.52		19.16	19.52		20.16	20.55		
Bad Rothenfelde, Haus Schlüter		16.53			17.17		17.53		18.17		18.53		19.17	19.53		20.17	20.56		
Bad Rothenfelde, Am Springberg		16.54			17.18		17.54		18.18		18.54		19.18	19.54		20.18	20.57		
Bad Rothenfelde, Klinik Teutoburger Wald		16.54			17.18		17.54		18.18		18.54		19.18	19.54		20.18	20.57		
Bad Rothenfelde, Eichendehne		16.55			17.19		17.55		18.19		18.55		19.19	19.55		20.19	20.58		
Bad Rothenfelde, Hautklinik		16.55			17.19		17.55		18.19		18.55		19.19	19.55		20.19	20.58		
Bad Rothenfelde, Parkklinik		16.56			17.20		17.56		18.20		18.56		19.20	19.56		20.20	20.59		
Bad Rothenfelde, Salinenstraße		16.57			17.21		17.57		18.21		18.57		19.21	19.57		20.21	21.00		
Bad Rothenfelde, ZOB		16.58			17.22		17.58		18.22		18.58		19.22	19.58		20.22	21.01		

Erläuterung der Fußnoten:

F = Mo-Fr an schulfreien Tagen in NDS

S = Montag-Freitag an Schultagen in NDS

S120 = Montag-Donnerstag an Schultagen in NDS

RT = RegioTakt

X = eXpressBus



475

Hilter → Dissen (Bahnhof) → Bad Rothenfelde



Willy Hummert Omnibusverkehr GmbH 05421/94470, Weser-Ems-Bus 0541/97061650, Stadtwerke Osnabrück 0541/2002-2211; www.VOS.info

Anschlussmöglichkeiten: Bad Rothenfelde, ZOB Linie 466 Richtung Bad Laer - Bad Iburg und Linie 467 Richtung Hilter

Linie	Montag - Freitag							Samstag								
	475	475	467	475	475	475	475	475	475	475	475	475	475	475	475	
Fahrt-Nr.	330	512	114	334	514	336	534	358	536	578	580	548	346	542	550	342
Verkehrsbeschränkungen								A662 A662								
Hinweis																
Hilter, Sandau	21.46															
Hilter, Bahnhofstraße	21.47															
Hilter, Nordel	21.48															
Hilter, Sonnenbrink	21.49															
Erpen, Bahnübergang	21.50															
Erpen, Schule	21.51															
Dissen, Noller Siedlung	21.53															
Dissen, Krümpel	21.47	21.55	22.10	22.47	23.10	23.47		0.10	0.47	4.55	5.10	5.47	5.55	6.10	6.47	6.55
Dissen, Robert-Koch-Straße	21.48	21.56	22.11	22.48	23.11	23.48		0.11	0.48	4.56	5.11	5.48	5.56	6.11	6.48	6.56
Bielefeld Hbf. RB75	ab	21.04		22.04	23.04				0.04			5.04			6.04	
Dissen RB75	an	21.47		22.47	23.47				0.47			5.47			6.47	
Osnabrück Hbf. RB75	ab			21.37	22.37			23.37				4.37			5.37	
Dissen RB75	an			22.10	23.10			0.10				5.10			6.10	
Dissen, Bahnhof	21.49	21.57	22.12	22.49	23.12	23.49		0.12	0.49	4.57	5.12	5.49	5.57	6.12	6.49	6.57
Dissen RB75	ab	22.10		23.10	0.10					5.10			6.10		7.10	
Bielefeld Hbf. RB75	an	22.53		23.53	0.53					5.53			6.53		7.53	
Bad Rothenfelde, Erlenweg	21.51	21.59	22.14	22.51	23.14	23.51		0.14	0.51	4.59	5.14	5.51	5.59	6.14	6.51	6.59
Bad Rothenfelde, ZOB (A)	21.15	21.52	22.00	22.15	22.52	23.15	23.52	0.15	0.52	5.00	5.15	5.52	6.00	6.15	6.52	7.00
Bad Rothenfelde, Salinenstraße	21.16	21.53		22.16	22.53	23.16	23.53	0.16	0.53		5.16	5.53		6.16	6.53	
Bad Rothenfelde, Schüchtermann-Klinik	21.18	21.55		22.18	22.55	23.18	23.55	0.18	0.55		5.18	5.55		6.18	6.55	
Bad Rothenfelde, Haus Schlüter	21.19	21.56		22.19	22.56	23.19	23.56	0.19	0.56		5.19	5.56		6.19	6.56	
Bad Rothenfelde, Am Springberg	21.20	21.57		22.20	22.57	23.20	23.57	0.20	0.57		5.20	5.57		6.20	6.57	
Bad Rothenfelde, Klinik Teutoburger Wald	21.20	21.57		22.20	22.57	23.20	23.57	0.20	0.57		5.20	5.57		6.20	6.57	
Bad Rothenfelde, Eichendehne	21.21	21.58		22.21	22.58	23.21	23.58	0.21	0.58		5.21	5.58		6.21	6.58	
Bad Rothenfelde, Hautklinik	21.21	21.58		22.21	22.58	23.21	23.58	0.21	0.58		5.21	5.58		6.21	6.58	
Bad Rothenfelde, Parkklinik	21.22	21.59		22.22	22.59	23.22	23.59	0.22	0.59		5.22	5.59		6.22	6.59	
Bad Rothenfelde, Salinenstraße	21.23	22.00		22.23	23.00	23.23	0.00	0.23	1.00		5.23	6.00		6.23	7.00	
Bad Rothenfelde, ZOB	21.24	22.01		22.24	23.01	23.24	0.01	0.24	1.01		5.24	6.01		6.24	7.01	

Linie	Samstag																	
	475	475	475	475	475	475	475	467	475	475	475	467	475	475	467	475		
Fahrt-Nr.	546	452	476	344	552	454	478	172	554	456	482	176	556	458	480	178	558	460
Verkehrsbeschränkungen																		
Hinweis																		
Hilter, Sandau	7.15		8.15		8.43		9.15		9.43		10.15		10.43		11.15			
Hilter, Bahnhofstraße	7.16		8.16		8.44		9.16		9.44		10.16		10.44		11.16			
Hilter, Nordel	7.17		8.17		8.45		9.17		9.45		10.17		10.45		11.17			
Hilter, Sonnenbrink	7.18		8.18		8.46		9.18		9.46		10.18		10.46		11.18			
Erpen, Bahnübergang	7.19		8.19		8.47		9.19		9.47		10.19		10.47		11.19			
Erpen, Schule	7.20		8.20		8.48		9.20		9.48		10.20		10.48		11.20			
Dissen, Noller Siedlung	7.22		8.22		8.50		9.22		9.50		10.22		10.50		11.22			
Dissen, Krümpel	7.10	7.24	7.47	7.55	8.10	8.24	8.47	8.52	9.10	9.24	9.47	9.52	10.10	10.24	10.47	10.52	11.10	11.24
Dissen, Robert-Koch-Straße	7.11	7.25	7.48	7.56	8.11	8.25	8.48	8.53	9.11	9.25	9.48	9.53	10.11	10.25	10.48	10.53	11.11	11.25
Bielefeld Hbf. RB75	ab		7.04				8.04				9.04			10.04				
Dissen RB75	an		7.47				8.47				9.47			10.47				
Osnabrück Hbf. RB75	ab	6.37			7.37				8.37				9.37				10.37	
Dissen RB75	an	7.10			8.10				9.10				10.10				11.10	
Dissen, Bahnhof	7.12	7.26	7.49	7.57	8.12	8.26	8.49	8.54	9.12	9.26	9.49	9.54	10.12	10.26	10.49	10.54	11.12	11.26
Dissen RB75	ab			8.10					9.10				10.10				11.10	
Bielefeld Hbf. RB75	an			8.53					9.53				10.53				11.53	
Bad Rothenfelde, Erlenweg	7.14	7.28	7.51	7.59	8.14	8.28	8.51	8.56	9.14	9.28	9.51	9.56	10.14	10.28	10.51	10.56	11.14	11.28
Bad Rothenfelde, ZOB (A)	7.15	7.29	7.52	8.00	8.15	8.29	8.52	8.57	9.15	9.29	9.52	9.57	10.15	10.29	10.52	10.57	11.15	11.29
Bad Rothenfelde, Salinenstraße	7.16	7.53		8.16	8.53		9.16	9.53		10.16	10.53		11.16					
Bad Rothenfelde, Schüchtermann-Klinik	7.18	7.55		8.18	8.55		9.18	9.55		10.18	10.55		11.18					
Bad Rothenfelde, Haus Schlüter	7.19	7.56		8.19	8.56		9.19	9.56		10.19	10.56		11.19					
Bad Rothenfelde, Am Springberg	7.20	7.57		8.20	8.57		9.20	9.57		10.20	10.57		11.20					
Bad Rothenfelde, Klinik Teutoburger Wald	7.20	7.57		8.20	8.57		9.20	9.57		10.20	10.57		11.20					
Bad Rothenfelde, Eichendehne	7.21	7.58		8.21	8.58		9.21	9.58		10.21	10.58		11.21					
Bad Rothenfelde, Hautklinik	7.21	7.58		8.21	8.58		9.21	9.58		10.21	10.58		11.21					
Bad Rothenfelde, Parkklinik	7.22	7.59		8.22	8.59		9.22	9.59		10.22	10.59		11.22					
Bad Rothenfelde, Salinenstraße	7.23	8.00		8.23	9.00		9.23	10.00		10.23	11.00		11.23					
Bad Rothenfelde, ZOB	7.24	8.01		8.24	9.01		9.24	10.01		10.24	11.01		11.24					

Erläuterung der Fußnoten:

A662 = nur samstags, nicht am Karsamstag (30.03.2024)

RT = RegioTakt



475

Hilter → Dissen (Bahnhof) → Bad Rothenfelde



Willy Hummert Omnibusverkehr GmbH 05421/94470, Weser-Ems-Bus 0541/97061650, Stadtwerke Osnabrück 0541/2002-2211; www.VOS.info

Anschlussmöglichkeiten: Bad Rothenfelde, ZOB Linie 466 Richtung Bad Laer - Bad Iburg und Linie 467 Richtung Hilter

		Samstag																	
Linie	Fahrt-Nr.	475	467	475	475	475	467	475	475	475	467	475	475	467	475	475	467	475	
Verkehrsbeschränkungen		484	374	560	462	486	184	562	464	488	376	348	466	490	378	350	468	492	380
Hinweis		RT		RT		RT		RT		RT		RT		RT		RT		RT	
Hilter, Sandau		11.43		12.15		12.43		13.15		13.43		14.15		14.43		15.15		15.51	
Hilter, Bahnhofstraße		11.44		12.16		12.44		13.16		13.44		14.16		14.44		15.16		15.52	
Hilter, Nordel		11.45		12.17		12.45		13.17		13.45		14.17		14.45		15.17		15.53	
Hilter, Sonnenbrink		11.46		12.18		12.46		13.18		13.46		14.18		14.46		15.18		15.54	
Erpen, Bahnübergang		11.47		12.19		12.47		13.19		13.47		14.19		14.47		15.19		15.55	
Erpen, Schule		11.48		12.20		12.48		13.20		13.48		14.20		14.48		15.20		15.56	
Dissen, Noller Siedlung		11.50		12.22		12.50		13.22		13.50		14.22		14.50		15.22		15.58	
Dissen, Krümpel		11.47	11.52	12.10	12.24	12.47	12.52	13.10	13.24	13.47	13.52	14.10	14.24	14.47	14.52	15.10	15.24	15.47	16.00
Dissen, Robert-Koch-Straße		11.48	11.53	12.11	12.25	12.48	12.53	13.11	13.25	13.48	13.53	14.11	14.25	14.48	14.53	15.11	15.25	15.48	16.01
Bielefeld Hbf. RB75	ab	11.04				12.04				13.04				14.04				15.04	
Dissen RB75	an	11.47				12.47				13.47				14.47				15.47	
Osnabrück Hbf. RB75	ab			11.37				12.37				13.37				14.37			
Dissen RB75	an			12.10				13.10				14.10				15.10			
Dissen, Bahnhof		11.49	11.54	12.12	12.26	12.49	12.54	13.12	13.26	13.49	13.54	14.12	14.26	14.49	14.54	15.12	15.26	15.49	16.02
Dissen RB75	ab		12.10					13.10				14.10				15.10			16.10
Bielefeld Hbf. RB75	an		12.53					13.53				14.53				15.53			16.53
Bad Rothenfelde, Erlenweg		11.51	11.56	12.14	12.28	12.51	12.56	13.14	13.28	13.51	13.56	14.14	14.28	14.51	14.56	15.14	15.28	15.51	16.04
Bad Rothenfelde, ZOB (A)		11.52	11.57	12.15	12.29	12.52	12.57	13.15	13.29	13.52	13.57	14.15	14.29	14.52	14.57	15.15	15.29	15.52	16.05
Bad Rothenfelde, Salinenstraße		11.53		12.16		12.53		13.16		13.53		14.16		14.53		15.16		15.53	
Bad Rothenfelde, Schüchtermann-Klinik		11.55		12.18		12.55		13.18		13.55		14.18		14.55		15.18		15.55	
Bad Rothenfelde, Haus Schlüter		11.56		12.19		12.56		13.19		13.56		14.19		14.56		15.19		15.56	
Bad Rothenfelde, Am Springberg		11.57		12.20		12.57		13.20		13.57		14.20		14.57		15.20		15.57	
Bad Rothenfelde, Klinik Teutoburger Wald		11.57		12.20		12.57		13.20		13.57		14.20		14.57		15.20		15.57	
Bad Rothenfelde, Eichendehne		11.58		12.21		12.58		13.21		13.58		14.21		14.58		15.21		15.58	
Bad Rothenfelde, Hautklinik		11.58		12.21		12.58		13.21		13.58		14.21		14.58		15.21		15.58	
Bad Rothenfelde, Parkklinik		11.59		12.22		12.59		13.22		13.59		14.22		14.59		15.22		15.59	
Bad Rothenfelde, Salinenstraße		12.00		12.23		13.00		13.23		14.00		14.23		15.00		15.23		16.00	
Bad Rothenfelde, ZOB		12.01		12.24		13.01		13.24		14.01		14.24		15.01		15.24		16.01	

		Samstag																	
Linie	Fahrt-Nr.	475	475	475	467	475	475	475	467	475	475	475	467	475	475	467	475	475	475
Verkehrsbeschränkungen		352	470	494	364	354	472	450	362	356	474	570	564	154	572	566	574	568	576
Hinweis		W1		W1		W1		W1		W1		W1		W1		W1		W1	
		RT		RT		RT		RT		RT		RT		RT		RT		RT	
Hilter, Sandau		16.15		16.43		17.15		17.50		18.15		19.46							
Hilter, Bahnhofstraße		16.16		16.44		17.16		17.51		18.16		19.47							
Hilter, Nordel		16.17		16.45		17.17		17.52		18.17		19.48							
Hilter, Sonnenbrink		16.18		16.46		17.18		17.53		18.18		19.49							
Erpen, Bahnübergang		16.19		16.47		17.19		17.55		18.19		19.50							
Erpen, Schule		16.20		16.48		17.20		17.56		18.20		19.51							
Dissen, Noller Siedlung		16.22		16.50		17.22		17.58		18.22		19.53							
Dissen, Krümpel		16.10	16.24	16.47	16.52	17.10	17.24	17.47	18.00	18.10	18.24	18.47	19.10	19.55	19.47	20.10	20.47	21.10	21.47
Dissen, Robert-Koch-Straße		16.11	16.25	16.48	16.53	17.11	17.25	17.48	18.01	18.11	18.25	18.48	19.11	19.56	19.48	20.11	20.48	21.11	21.48
Bielefeld Hbf. RB75	ab			16.04				17.04				18.04				19.04		20.04	21.04
Dissen RB75	an			16.47				17.47				18.47				19.47		20.47	21.47
Osnabrück Hbf. RB75	ab	15.37				16.37				17.37				18.37				19.37	20.37
Dissen RB75	an	16.10				17.10				18.10				19.10				20.10	21.10
Dissen, Bahnhof		16.12	16.26	16.49	16.54	17.12	17.26	17.49	18.02	18.12	18.26	18.49	19.12	19.57	19.49	20.12	20.49	21.12	21.49
Dissen RB75	ab				17.10				18.10			19.10				20.10		21.10	
Bielefeld Hbf. RB75	an				17.53				18.53			19.53				20.53		21.53	
Bad Rothenfelde, Erlenweg		16.14	16.28	16.51	16.56	17.14	17.28	17.51	18.04	18.14	18.28	18.51	19.14	19.59	19.51	20.14	20.51	21.14	21.51
Bad Rothenfelde, ZOB (A)		16.15	16.29	16.52	16.57	17.15	17.29	17.52	18.05	18.15	18.29	18.52	19.15	20.00	19.52	20.15	20.52	21.15	21.52
Bad Rothenfelde, Salinenstraße		16.16		16.53		17.16		17.53		18.16		18.53		19.16		19.53		20.16	20.53
Bad Rothenfelde, Schüchtermann-Klinik		16.18		16.55		17.18		17.55		18.18		18.55		19.18		19.55		20.18	20.55
Bad Rothenfelde, Haus Schlüter		16.19		16.56		17.19		17.56		18.19		18.56		19.19		19.56		20.19	20.56
Bad Rothenfelde, Am Springberg		16.20		16.57		17.20		17.57		18.20		18.57		19.20		19.57		20.20	20.57
Bad Rothenfelde, Klinik Teutoburger Wald		16.20		16.57		17.20		17.57		18.20		18.57		19.20		19.57		20.20	20.57
Bad Rothenfelde, Eichendehne		16.21		16.58		17.21		17.58		18.21		18.58		19.21		19.58		20.21	20.58
Bad Rothenfelde, Hautklinik		16.21		16.58		17.21		17.58		18.21		18.58		19.21		19.58		20.21	20.58
Bad Rothenfelde, Parkklinik		16.22		16.59		17.22		17.59		18.22		18.59		19.22		19.59		20.22	20.59
Bad Rothenfelde, Salinenstraße		16.23		17.00		17.23		18.00		18.23		19.00		19.23		20.00		20.23	21.00
Bad Rothenfelde, ZOB		16.24		17.01		17.24		18.01		18.24		19.01		19.24		20.01		20.24	21.01

Erläuterung der Fußnoten:

W1 = nicht an Heiligabend

RT = RegioTakt



475

Hilter → Dissen (Bahnhof) → Bad Rothenfelde



Willy Hummert Omnibusverkehr GmbH 05421/94470, Weser-Ems-Bus 0541/97061650, Stadtwerke Osnabrück 0541/2002-2211; www.VOS.info

Anschlussmöglichkeiten: Bad Rothenfelde, ZOB Linie 466 Richtung Bad Laer - Bad Iburg und Linie 467 Richtung Hilter

Linie	Samstag						Sonn- und Feiertag										
	467	475	475	475	475	467	475	475	475	475	475	475	475	475	475	475	475
Fahrt-Nr.	356	498	598	526	540	358	544	596	402	404	370	360	362	364	368		
Verkehrsbeschränkungen	W1	W1	W1	W1	W1	W2	A206	A206									
Hinweis																	
Hilter, Sandau	21.43						23.43										
Hilter, Bahnhofstraße	21.44						23.44										
Hilter, Nordel	21.45						23.45										
Hilter, Sonnenbrink	21.46						23.46										
Erpen, Bahnübergang	21.47						23.47										
Erpen, Schule	21.48						23.48										
Dissen, Noller Siedlung	21.49						23.49										
Dissen, Krümpel	21.50	22.10	22.47	23.10	23.47	23.50	0.10	0.47	8.10	8.47	9.10	9.47	10.10	10.47	11.10		
Dissen, Robert-Koch-Straße	21.51	22.11	22.48	23.11	23.48	23.51	0.11	0.48	8.11	8.48	9.11	9.48	10.11	10.48	11.11		
Bielefeld Hbf. RB75	ab		22.04		23.04			0.04		8.04		9.04		10.04			
Dissen RB75	an		22.47		23.47			0.47		8.47		9.47		10.47			
Osnabrück Hbf. RB75	ab	21.37		22.37			23.37		7.37		8.37		9.37		10.37		
Dissen RB75	an	22.10		23.10			0.10		8.10		9.10		10.10		11.10		
Dissen, Bahnhof	21.52						22.12										
Dissen RB75	ab	22.10		23.10		0.10			8.12	8.49	9.12	9.49	10.12	10.49	11.12		
Bielefeld Hbf. RB75	an	22.53		23.53		0.53			9.53		10.53		11.53				
Bad Rothenfelde, Erlenweg	21.54	22.14	22.51	23.14	23.51	23.54	0.14	0.51	8.14	8.51	9.14	9.51	10.14	10.51	11.14		
Bad Rothenfelde, ZOB (A)	21.55						22.15										
Bad Rothenfelde, Salinenstraße	22.16						22.53										
Bad Rothenfelde, Schüchtermann-Klinik	22.18						22.55										
Bad Rothenfelde, Haus Schlüter	22.19						22.56										
Bad Rothenfelde, Am Springberg	22.20						22.57										
Bad Rothenfelde, Klinik Teutoburger Wald	22.20						22.57										
Bad Rothenfelde, Eichendehne	22.21						22.58										
Bad Rothenfelde, Hautklinik	22.21						22.58										
Bad Rothenfelde, Parkklinik	22.22						22.59										
Bad Rothenfelde, Salinenstraße	22.23						23.00										
Bad Rothenfelde, ZOB	22.24						23.01										

Linie	Sonn- und Feiertag																		
	467	475	475	475	475	467	475	475	475	475	467	475	475	475	475	467	475		
Fahrt-Nr.	190	366	372	380	384	192	378	374	382	376	392	386	388	390	394	396	194	398	
Verkehrsbeschränkungen																			
Hinweis																			
Hilter, Sandau	11.39						13.39						15.39				17.39		
Hilter, Bahnhofstraße	11.40						13.40						15.40				17.40		
Hilter, Nordel	11.41						13.41						15.41				17.41		
Hilter, Sonnenbrink	11.42						13.42						15.42				17.42		
Erpen, Bahnübergang	11.44						13.44						15.44				17.44		
Erpen, Schule	11.45						13.45						15.45				17.45		
Dissen, Noller Siedlung	11.47						13.47						15.47				17.47		
Dissen, Krümpel	11.49	11.47	12.10	12.47	13.10	13.49	13.47	14.10	14.47	15.10	15.49	15.47	16.10	16.47	17.10	17.47	17.49	18.10	
Dissen, Robert-Koch-Straße	11.50	11.48	12.11	12.48	13.11	13.50	13.48	14.11	14.48	15.11	15.50	15.48	16.11	16.48	17.11	17.48	17.50	18.11	
Bielefeld Hbf. RB75	ab	11.04		12.04		13.04		14.04		15.04		16.04		17.04					
Dissen RB75	an	11.47		12.47		13.47		14.47		15.47		16.47		17.47					
Osnabrück Hbf. RB75	ab		11.37		12.37		13.37		14.37		15.37		16.37		17.37			17.37	
Dissen RB75	an		12.10		13.10		14.10		15.10		16.10		17.10		18.10				
Dissen, Bahnhof	11.51		11.49	12.12	12.49	13.12	13.51	13.49	14.12	14.49	15.12	15.51	15.49	16.12	16.49	17.12	17.49	17.51	18.12
Dissen RB75	ab	12.10		13.10		14.10		15.10		16.10		17.10		18.10					
Bielefeld Hbf. RB75	an	12.53		13.53		14.53		15.53		16.53		17.53		18.53					
Bad Rothenfelde, Erlenweg	11.53	11.51	12.14	12.51	13.14	13.53	13.51	14.14	14.51	15.14	15.53	15.51	16.14	16.51	17.14	17.51	17.53	18.14	
Bad Rothenfelde, ZOB (A)	11.54		11.52	12.15	12.52	13.15	13.54	13.52	14.15	14.52	15.15	15.54	15.52	16.15	16.52	17.15	17.52	17.54	18.15
Bad Rothenfelde, Salinenstraße	11.53						12.16						12.53				13.16		
Bad Rothenfelde, Schüchtermann-Klinik	11.55						12.18						12.55				13.18		
Bad Rothenfelde, Haus Schlüter	11.56						12.19						12.56				13.19		
Bad Rothenfelde, Am Springberg	11.57						12.20						12.57				13.20		
Bad Rothenfelde, Klinik Teutoburger Wald	11.57						12.20						12.57				13.20		
Bad Rothenfelde, Eichendehne	11.58						12.21						12.58				13.21		
Bad Rothenfelde, Hautklinik	11.58						12.21						12.58				13.21		
Bad Rothenfelde, Parkklinik	11.59						12.22						12.59				13.22		
Bad Rothenfelde, Salinenstraße	12.00						12.23						13.00				13.23		
Bad Rothenfelde, ZOB	12.01		12.24	13.01	13.24	14.01	14.24	15.01	15.24	16.01	16.24	17.01	17.24	18.01	18.24				

Erläuterung der Fußnoten:

A206 = nicht am 1. Weihnachtsfeiertag und Neujahr

W2 = nicht an Heiligabend und

W1 = nicht an Heiligabend

Silvester



475

Hilter → Dissen (Bahnhof) → Bad Rothenfelde

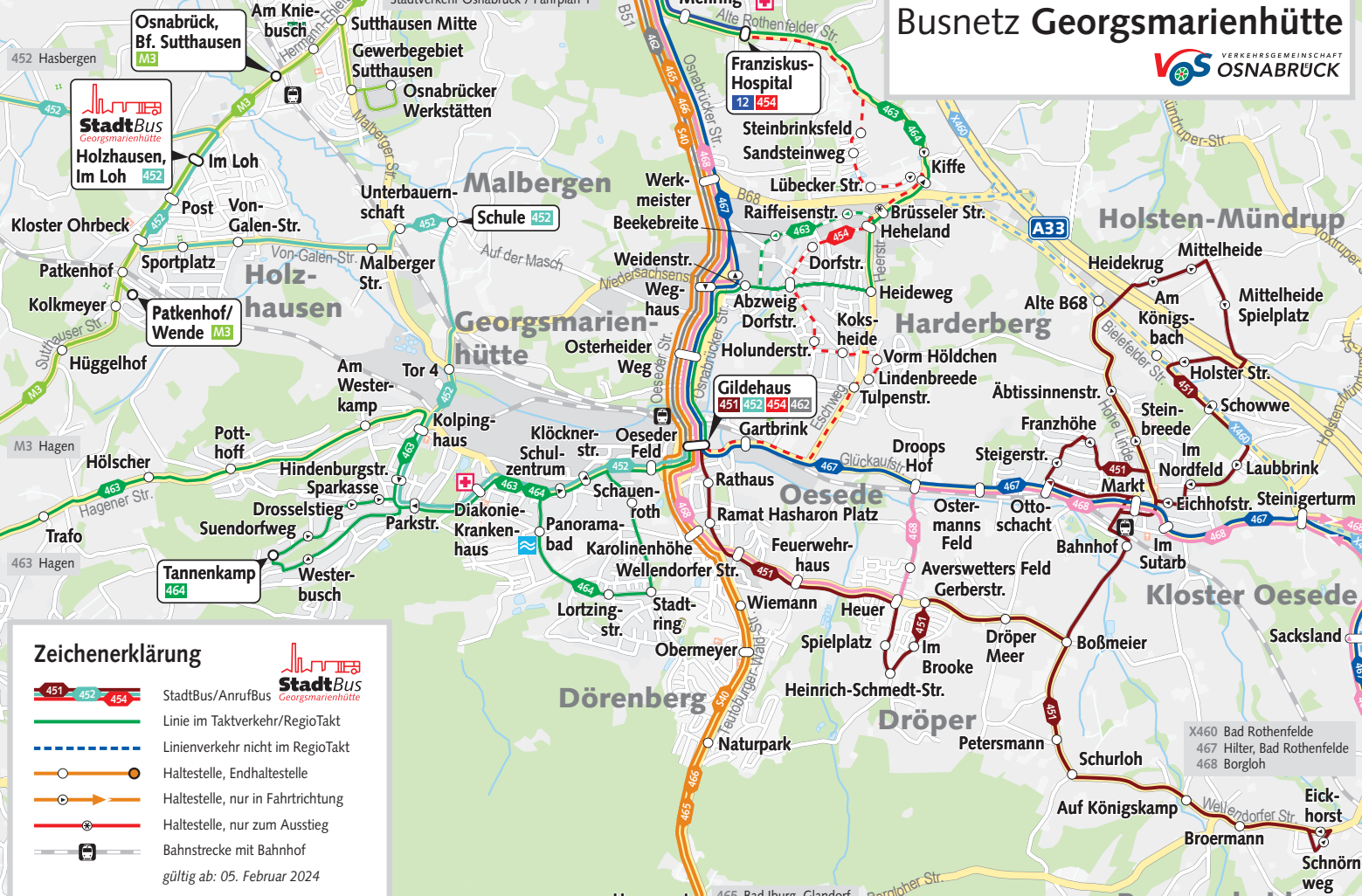


Willy Hummert Omnibusverkehr GmbH 05421/94470, Weser-Ems-Bus 0541/97061650, Stadtwerke Osnabrück 0541/2002-2211; www.VOS.info

Anschlussmöglichkeiten: Bad Rothenfelde, ZOB Linie 466 Richtung Bad Laer - Bad Iburg und Linie 467 Richtung Hilter

		Sonn- und Feiertag													
Linie		475	475	475	467	475	475	467	475	475	467	475	475	475	475
Fahrt-Nr.		588	582	590	196	584	592	394	586	594	198	532	530	538	520
Verkehrsbeschränkungen															
Hinweis															
Hilter, Sandau		19.39				20.39				21.39					
Hilter, Bahnhofstraße		19.40				20.40				21.40					
Hilter, Nordel		19.41				20.41				21.41					
Hilter, Sonnenbrink		19.42				20.42				21.42					
Erpen, Bahnübergang		19.44				20.44				21.44					
Erpen, Schule		19.45				20.45				21.45					
Dissen, Noller Siedlung		19.47				20.47				21.47					
Dissen, Krümpel		18.47	19.10	19.47	19.49	20.10	20.47	20.49	21.10	21.47	21.49	22.10	22.47	23.10	23.47
Dissen, Robert-Koch-Straße		18.48	19.11	19.48	19.50	20.11	20.48	20.50	21.11	21.48	21.50	22.11	22.48	23.11	23.48
Bielefeld Hbf. RB75	ab	18.04		19.04			20.04			21.04			22.04		23.04
Dissen RB75	an	18.47		19.47			20.47			21.47			22.47		23.47
Osnabrück Hbf. RB75	ab		18.37			19.37			20.37			21.37		22.37	
Dissen RB75	an		19.10			20.10			21.10			22.10		23.10	
Dissen, Bahnhof		18.49	19.12	19.49	19.51	20.12	20.49	20.51	21.12	21.49	21.51	22.12	22.49	23.12	23.49
Dissen RB75	ab	19.10			20.10			21.10			22.10		23.10		
Bielefeld Hbf. RB75	an	19.53			20.53			21.53			22.53		23.53		
Bad Rothenfelde, Erlenweg		18.51	19.14	19.51	19.53	20.14	20.51	20.53	21.14	21.51	21.53	22.14	22.51	23.14	23.51
Bad Rothenfelde, ZOB (A)		18.52	19.15	19.52	19.54	20.15	20.52	20.54	21.15	21.52	21.54	22.15	22.52	23.15	23.52
Bad Rothenfelde, Salinenstraße		18.53	19.16	19.53		20.16	20.53		21.16	21.53		22.16	22.53	23.16	23.53
Bad Rothenfelde, Schüchtermann-Klinik		18.55	19.18	19.55		20.18	20.55		21.18	21.55		22.18	22.55	23.18	23.55
Bad Rothenfelde, Haus Schlüter		18.56	19.19	19.56		20.19	20.56		21.19	21.56		22.19	22.56	23.19	23.56
Bad Rothenfelde, Am Springberg		18.57	19.20	19.57		20.20	20.57		21.20	21.57		22.20	22.57	23.20	23.57
Bad Rothenfelde, Klinik Teutoburger Wald		18.57	19.20	19.57		20.20	20.57		21.20	21.57		22.20	22.57	23.20	23.57
Bad Rothenfelde, Eichendehne		18.58	19.21	19.58		20.21	20.58		21.21	21.58		22.21	22.58	23.21	23.58
Bad Rothenfelde, Hautklinik		18.58	19.21	19.58		20.21	20.58		21.21	21.58		22.21	22.58	23.21	23.58
Bad Rothenfelde, Parkklinik		18.59	19.22	19.59		20.22	20.59		21.22	21.59		22.22	22.59	23.22	23.59
Bad Rothenfelde, Salinenstraße		19.00	19.23	20.00		20.23	21.00		21.23	22.00		22.23	23.00	23.23	0.00
Bad Rothenfelde, ZOB		19.01	19.24	20.01		20.24	21.01		21.24	22.01		22.24	23.01	23.24	0.01

Busnetz Georgsmarienhütte



Zeichenerklärung

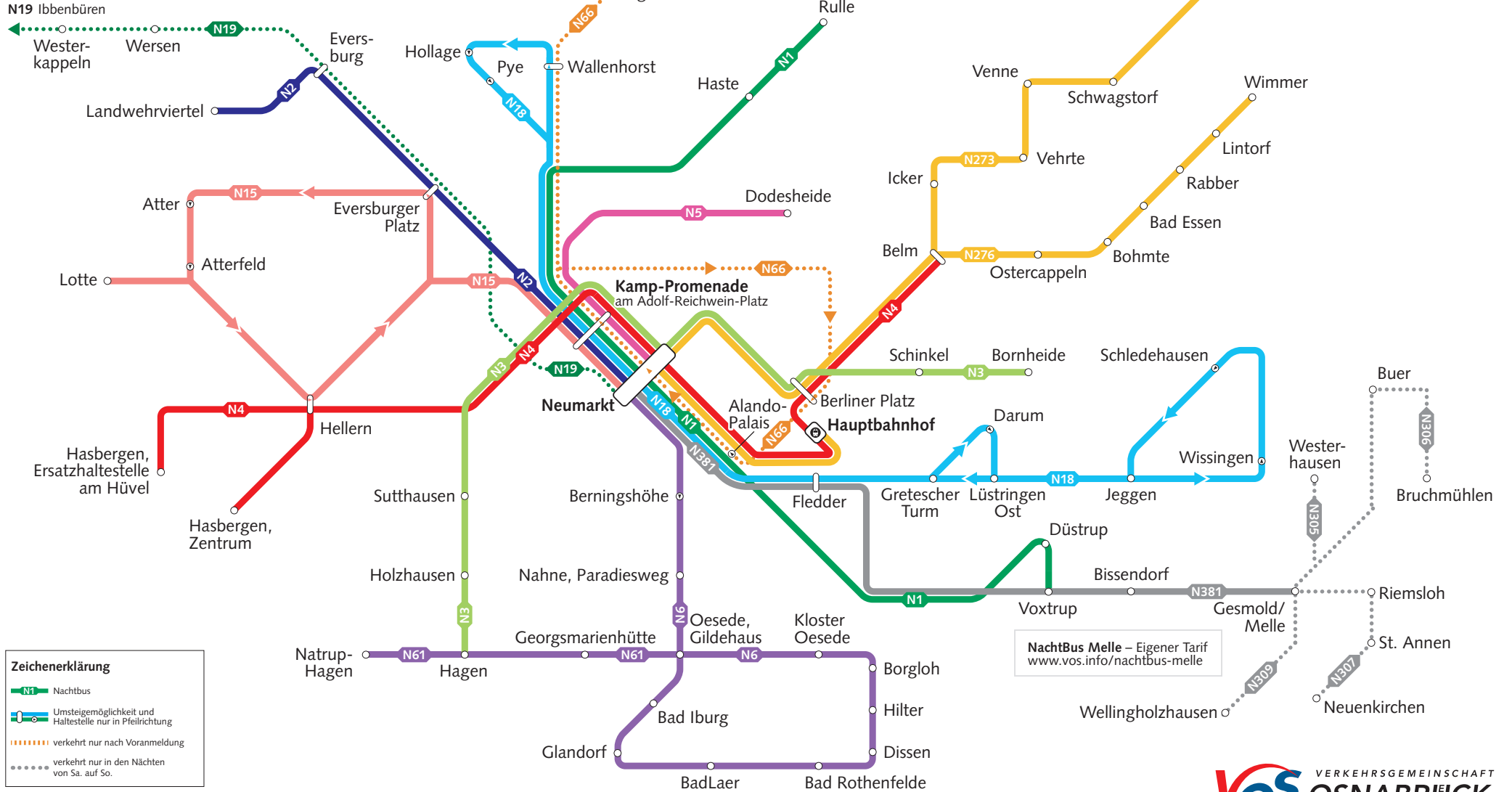
- 451—452—454 Stadtbus/Anrufbus
- Linie im Taktverkehr/RegioTakt
- - - Linienverkehr nicht im RegioTakt
- Haltestelle, Endhaltestelle
- → Haltestelle, nur in Fahrrichtung
- * Haltestelle, nur zum Ausstieg
- Bahnstrecke mit Bahnhof

gültig ab: 05. Februar 2024

NachtBus-Netz Osnabrücker Land

Regionalverkehr Münsterland – Eigener Tarif
Tel. 0 800 6 / 50 40 30

Ueffeln
Achmer
Hesepe
Bramsche
Lappenstuhl
Engter
N66
(Fahrtwunsch beim Busfahrer
in Osnabrück anmelden)



gültig ab: 05.02.2024
© Baumgardt Consultants,
Gesellschaft für Marketing und Kommunikation mbH