














Legende:

-  Buslinie mit Haltestellen
-  100-Schlösser-Route (308 km)
-  Waldroute (28 km)
-  Rund um Hasbergen (26 km)
-  Kirsch-Radrouten (27,3 km)
-  TERRA.track: Hüggelrundweg (8,6 km)
-  TERRA.track: Butterberg (7,5 km)
-  Hermannsweg (156 km)
-  Teutoschleifchen Hexenpfad (4,5 km)
-  Tecklenburger Bergpfad (10,5 km)
-  Teutostadtschleife Tecklenburg Romantik (6,2 km)
-  Teutoschleifchen Canyon Blick (10,8 km)
-  Teutoschleifchen Modersohn Spuren (4,4 km)

