





466 Bad Rothenfelde → Bad Laer ↻ Bad Iburg → Osnabrück
465 Glandorf





Willy Hummert Omnibusverkehr GmbH 05421/94470, Weser-Ems-Bus 0541/338220, Stadtwerke Osnabrück 0541/2002-2211; www.VOS.info

		Montag - Freitag																		
Fahrt-Nummer:	466	467	462	466	463	466	466	466	466	466	466	466	466	466	465	466	465	466	465	
Verkehrsbeschränkungen	301	119	105	101	135	305	307	309	311	325	105	303	317	313	111	323	325	121	113	
Hinweise	99			99			X	X	X	X	99	X	RT	RT	RT	RT	RT	RT	RT	
Bad Rothenfelde, ZOB						5.31					6.11	6.31			7.01			8.01	9.01	
Bad Rothenfelde, Frankfurter Straße																				
Bad Rothenfelde, Gesundheitstherme						5.33					6.13	6.33			7.03			8.03	9.03	
Bad Rothenfelde, Welfenallee						5.34					6.14	6.34			7.04			8.04	9.04	
Bad Rothenfelde, Hehenbruchsweg						5.35					6.15	6.35			7.05			8.05	9.05	
Bad Rothenfelde, Eggeweg						5.36					6.16	6.36			7.06			8.06	9.06	
Bad Rothenfelde, Am Forsthaus							6.07													
Aschendorf, Hünnefeldskamp							6.08													
Aschendorf, Kindergarten							6.09													
Aschendorf, An der Salzquelle							6.10													
Bad Laer, Bredemann						5.38	6.12				6.18	6.38			7.08			8.08	9.08	
Bad Laer, Bielefelder Straße						5.39	6.13				6.19	6.39			7.09			8.09	9.09	
Bad Laer, Fa. Strautmänn						5.40	6.14				6.20	6.40			7.10			8.10	9.10	
Bad Laer, Gesundheitszentrum						5.41	6.15				6.21	6.41			7.11			8.11	9.11	
Bad Laer, Schillerstraße						5.23	5.43	6.17			6.23	6.43	6.37		7.13			8.13	9.13	
Bad Laer, Rathaus	4.32					5.24	5.44	6.18	6.23	6.24	6.44	6.36		7.14			8.14	9.14		
Bad Laer, Feuerwehrhaus	4.34								6.25											
Westerwiede, Vogelpohl	4.36								6.29											
Glane, Heringhaus	4.37								6.31											
Glane, Möller	4.39								6.33											
Bad Laer, Schulzentrum	4.31					5.45	6.19							7.15						
Bad Laer, Kurmittelhaus	4.28			5.26					6.26	6.46							8.16	9.16		
Bad Laer, Lindenweg	4.27			5.27					6.27	6.47							8.17	9.17		
Hardensetten, Plengemeyer				5.21		5.46	6.20					6.39		7.16						
Hardensetten, Kalvarienberg				5.20		5.47	6.22					6.41		7.17						
Hilter, Kirche	4.20												6.51							
Hilter, Rietschelstraße	4.21												6.52							
Hilter, Abzweig Remsede	4.22												6.53							
Remsede, Seete	4.26			5.28					6.28	6.48							8.18	9.18		
Remsede, Schaiper	4.24			5.30					6.30	6.50							8.20	9.20		
Remsede, Eckelkamp	4.23			5.31					6.31	6.51							8.21	9.21		
Remsede, Finken	4.22			5.32					6.32	6.52							8.22	9.22		
Sentrup, Dreyer				5.33					6.34	6.54			6.54				8.24	9.24		
Sentrup, Lange Ellern				5.34					6.35	6.55			6.55				8.25	9.25		
Glane, Stoppe				5.36					6.37	6.57			6.57				8.27	9.27		
Glane, Heringhaus																				
Glane, Schönepauk	4.40			5.37					6.34	6.38	6.58		6.58				8.28	9.28		
Glane, Kirchstraße	4.41			5.38					6.35	6.39	6.59		6.59				8.29	9.29		
Bad Iburg, Dingbanksiedlung	4.42			5.39					6.36	6.40	7.00		7.00				8.30	9.30		
Glandorf, Schierloh				5.18		5.48	6.24					6.43		7.18						
Glandorf, ZOB				5.15		5.52	6.30					6.49		7.22			7.49	8.49	9.49	
Glandorf, Nordstraße						5.54	6.32					6.51		7.24		7.51		8.51	9.51	
Glandorf, Krützcamp																				
Glandorf, Alte Molkerei																				
Glandorf, Dälken						5.55	6.34					6.53		7.25		7.53		8.53	9.53	
Glandorf, Borgmeyer						5.56	6.35					6.54		7.26		7.54		8.54	9.54	
Ostenfelde, Niekerke						5.57	6.37					6.56		7.27		7.56		8.56	9.56	
Ostenfelde, Scheventorf						5.58	6.38					6.57		7.28		7.57		8.57	9.57	
Ostenfelde, Hülsmann						5.59	6.39					6.58		7.29		7.58		8.58	9.58	
Bad Iburg, Bahnhof						6.00	6.40					6.59		7.30		7.59		8.59	9.59	
Bad Iburg, Realschule	4.44			5.41		6.02	6.42	6.38	6.42	7.02	7.02	7.02	7.02	7.32	7.32	8.02	8.32	9.02	9.32	10.02
Bad Iburg, Charlottensee	4.45			5.43		6.04	6.44	6.40	6.44	7.04	7.04	7.04	7.04	7.34	7.34	8.04	8.34	9.04	9.34	10.04
Bad Iburg, Rathaus	4.47			5.45		6.06	6.46	6.42	6.46	7.06	7.06	7.06	7.06	7.36	7.36	8.06	8.36	9.06	9.36	10.06
Bad Iburg, Offenes Holz	4.48			5.46		6.08	6.48	6.43	6.48	7.08	7.08	7.08	7.08	7.38	7.38	8.08	8.38	9.08	9.38	10.08
Bad Iburg, Bäumker	4.49			5.47		6.09	6.49	6.44	6.49	7.09	7.09	7.09	7.09	7.39	7.39	8.09	8.39	9.09	9.39	10.09
Oesede, Herrenrest	4.50			5.48		6.10	6.50	6.45	6.50	7.10	7.10	7.10	7.10	7.40	7.40	8.10	8.40	9.10	9.40	10.10
Oesede, Naturpark	4.51			5.49		6.12	6.52	6.46	6.52	7.12	7.12	7.12	7.12	7.42	7.42	8.12	8.42	9.12	9.42	10.12
Oesede, Obermeyer	4.52			5.50		6.13	6.53	6.47	6.53	7.13	7.13	7.13	7.13	7.43	7.43	8.13	8.43	9.13	9.43	10.13
Oesede, Wiemann	4.53			5.51		6.14	6.54	6.49	6.54	7.14	7.14	7.14	7.14	7.44	7.44	8.14	8.44	9.14	9.44	10.14
Oesede, Karolinenhöhe	4.55			5.52		6.16	6.56	6.51	6.56	7.16	7.16	7.16	7.16	7.46	7.46	8.16	8.46	9.16	9.46	10.16
GMHütte, Hindenburgstraße						5.40														
GMHütte, Diakonie-Krankenhaus						5.49														
GMHütte, Stadtring						5.53														
Oesede, Oeseder Feld						5.55														
Oesede, Gildehaus	4.58	5.00	5.35	5.57	5.58	6.19	6.59	6.54	6.59	7.19	7.19	7.19	7.19	7.49	7.49	8.19	8.49	9.19	9.49	10.19
Oesede, Osterheider Weg		5.01	5.36		6.00	6.20	7.00		7.00	7.20	7.20	7.20	7.20	7.50	7.50	8.20	8.50	9.20	9.50	10.20
Oesede, Weghaus			5.38			6.22	7.02		7.02	7.22	7.22	7.22	7.22	7.52	7.52	8.22	8.52	9.22	9.52	10.22
Harderberg, Werkmeister			5.39			6.23	7.03		7.03	7.23	7.23	7.23	7.23	7.53	7.53	8.23	8.53	9.23	9.53	10.23
Harderberg, Franziskus-Hospital	5.11				6.10															
Osnabrück, Paradiesweg		5.13	5.42		6.12	6.26	A 7.06		A 7.06	7.26	A 7.26	A 7.26	A 7.26	7.56	7.56	8.26	8.56	9.26	9.56	10.26
Osnabrück, Kinderhospital/JHB		5.14	5.43		6.13	6.27	A 7.07		A 7.07	7.27	A 7.27	A 7.27	A 7.27	7.57	7.57	8.27	8.57	9.27	9.57	10.27
Osnabrück, Schölerberg		5.15	5.44		6.14	6.28	A 7.08		A 7.08	7.28	A 7.28	A 7.28	A 7.28	7.58	7.58	8.28	8.58	9.28	9.58	10.28

Osnabrück, Lutherkirche	5.17	5.46	6.16	6.30	A	7.10	A	7.10	7.30	A	7.30	A	7.30	8.00	8.30	9.00	9.30	10.00	10.30
Osnabrück, Rosenplatz/lb. Str.	5.18	5.47	6.18	6.31	A	7.11	A	7.11	7.31	A	7.31	A	7.31	8.01	8.31	9.01	9.31	10.01	10.31
Osnabrück, Salzmarkt	5.20	5.49	6.20	6.33	A	7.13	A	7.13	7.33	A	7.33	A	7.33	8.03	8.33	9.03	9.33	10.03	10.33
Osnabrück, Johanniskirche	5.21	5.50	6.21	6.34	A	7.14	A	7.14	7.34	A	7.34	A	7.34	8.04	8.34	9.04	9.34	10.04	10.34
Osnabrück, Neumarkt F	5.25	5.53	6.24	6.37		7.17		7.17	7.37		7.37		7.37	8.07	8.37	9.07	9.37	10.07	10.37
Osnabrück, Stresemannplatz	5.27	5.55	6.26	6.39		7.19		7.19	7.39		7.39		7.39	8.09	8.39	9.09	9.39	10.09	10.39
Osnabrück, Hauptbahnhof H 4	5.30	5.58	6.29	6.42		7.22		7.22	7.42		7.42		7.42	8.12	8.42	9.12	9.42	10.12	10.42

F = Mo-Fr an schulfreien Tagen
in NDS
 = fährt Haltestelle in anderer
Reihenfolge an
 = RegioTakt

S = Montag-Freitag an Schultagen in
NDS
 = eXpressBus
 = Uhrzeit rechts: nur zum Ausstieg



466 Bad Rothenfelde → Bad Laer ↗ Bad Iburg → Osnabrück
465 Glandorf



Willy Hummert Omnibusverkehr GmbH 05421/94470, Weser-Ems-Bus 0541/338220, Stadtwerke Osnabrück 0541/2002-2211; www.VOS.info

Montag - Freitag

Fahrt-Nummer:	466	465	466	465	466	465	466	463	465	466	465	466	465	466	465	466	465	466	465	466
	319	329	125	127	131	333	103	133	129	337	131	133	135	339	137	139	341	101	111	

Verkehrsbeschränkungen
Hinweise

	<i>RT</i>	<i>RT</i>	<i>RT</i>	<i>RT</i>	<i>RT</i>	<i>RT</i>	<i>RT</i>	<i>RT</i>	<i>RT</i>	<i>RT</i>	<i>RT</i>	<i>RT</i>	<i>RT</i>	<i>RT</i>	<i>RT</i>	<i>RT</i>	<i>RT</i>	<i>RT</i>	<i>RT</i>	<i>RT</i>
Bad Rothenfelde, ZOB	10.01		11.01		12.01		13.01				14.01		15.01		16.01		17.01		18.01	
Bad Rothenfelde, Frankfurter Straße																				
Bad Rothenfelde, Gesundheitstherme	10.03		11.03		12.03		13.03				14.03		15.03		16.03		17.03		18.03	
Bad Rothenfelde, Welfenallee	10.04		11.04		12.04		13.04				14.04		15.04		16.04		17.04		18.04	
Bad Rothenfelde, Hehenbruchsweg	10.05		11.05		12.05		13.05				14.05		15.05		16.05		17.05		18.05	
Bad Rothenfelde, Eggeweg	10.06		11.06		12.06		13.06				14.06		15.06		16.06		17.06		18.06	
Bad Rothenfelde, Am Forsthaus																				
Aschendorf, Hünnefeldskamp																				
Aschendorf, Kindergarten																				
Aschendorf, An der Salzquelle																				
Bad Laer, Bredemann	10.08		11.08		12.08		13.08				14.08		15.08		16.08		17.08		18.08	
Bad Laer, Bielefelder Straße	10.09		11.09		12.09		13.09				14.09		15.09		16.09		17.09		18.09	
Bad Laer, Fa. Strautmänn	10.10		11.10		12.10		13.10				14.10		15.10		16.10		17.10		18.10	
Bad Laer, Gesundheitszentrum	10.11		11.11		12.11		13.11				14.11		15.11		16.11		17.11		18.11	
Bad Laer, Schillerstraße	10.13		11.13		12.13		13.13				14.13		15.13		16.13		17.13		18.13	
Bad Laer, Rathaus	10.14		11.14		12.14		13.14				14.14		15.14		16.14		17.14		18.14	
Bad Laer, Feuerwehrhaus																				
Westerwiede, Vogelpohl																				
Glane, Heringhaus																				
Glane, Möller																				
Bad Laer, Schulzentrum																				
Bad Laer, Kurmittelhaus	10.16		11.16		12.16		13.16				14.16		15.16		16.16		17.16		18.16	
Bad Laer, Lindenweg	10.17		11.17		12.17		13.17				14.17		15.17		16.17		17.17		18.17	
Hardensetzen, Plengemeyer																				
Hardensetzen, Kalvarienberg																				
Hilter, Kirche																				
Hilter, Rietschelstraße																				
Hilter, Abzweig Remsede																				
Remsede, Seete	10.18		11.18		12.18		13.18				14.18		15.18		16.18		17.18		18.18	
Remsede, Schaiper	10.20		11.20		12.20		13.20				14.20		15.20		16.20		17.20		18.20	
Remsede, Eckelkamp	10.21		11.21		12.21		13.21				14.21		15.21		16.21		17.21		18.21	
Remsede, Finken	10.22		11.22		12.22		13.22				14.22		15.22		16.22		17.22		18.22	
Sentrup, Dreyer	10.24		11.24		12.24		13.24				14.24		15.24		16.24		17.24		18.24	
Sentrup, Lange Ellern	10.25		11.25		12.25		13.25				14.25		15.25		16.25		17.25		18.25	
Glane, Stoppe	10.27		11.27		12.27		13.27				14.27		15.27		16.27		17.27		18.27	
Glane, Heringhaus																				
Glane, Schönepauk	10.28		11.28		12.28		13.28				14.28		15.28		16.28		17.28		18.28	
Glane, Kirchstraße	10.29		11.29		12.29		13.29				14.29		15.29		16.29		17.29		18.29	
Bad Iburg, Dingbanksiedlung	10.30		11.30		12.30		13.30				14.30		15.30		16.30		17.30		18.30	
Glandorf, Schierloh																				
Glandorf, ZOB		10.49	11.49		12.49						13.49		14.49		15.49		16.49		17.49	
Glandorf, Nordstraße		10.51	11.51		12.51						13.51		14.51		15.51		16.51		17.51	
Glandorf, Krützkamp																				
Glandorf, Alte Molkerei																				
Glandorf, Dälken		10.53	11.53		12.53						13.53		14.53		15.53		16.53		17.53	
Glandorf, Borgmeyer		10.54	11.54		12.54						13.54		14.54		15.54		16.54		17.54	
Ostenfelde, Niekerke		10.56	11.56		12.56						13.56		14.56		15.56		16.56		17.56	
Ostenfelde, Scheventorf		10.57	11.57		12.57						13.57		14.57		15.57		16.57		17.57	
Ostenfelde, Hülsmann		10.58	11.58		12.58						13.58		14.58		15.58		16.58		17.58	
Bad Iburg, Bahnhof		10.59	11.59		12.59						13.59		14.59		15.59		16.59		17.59	
Bad Iburg, Realschule	10.32	11.02	11.32	12.02	12.32	13.02	13.32				14.02	14.32	15.02	15.32	16.02	16.32	17.02	17.32	18.02	18.32
Bad Iburg, Charlottensee	10.34	11.04	11.34	12.04	12.34	13.04	13.34				14.04	14.34	15.04	15.34	16.04	16.34	17.04	17.34	18.04	18.34
Bad Iburg, Rathaus	10.36	11.06	11.36	12.06	12.36	13.06	13.36				14.06	14.36	15.06	15.36	16.06	16.36	17.06	17.36	18.06	18.36
Bad Iburg, Offenes Holz	10.38	11.08	11.38	12.08	12.38	13.08	13.38				14.08	14.38	15.08	15.38	16.08	16.38	17.08	17.38	18.08	18.38
Bad Iburg, Bäumker	10.39	11.09	11.39	12.09	12.39	13.09	13.39				14.09	14.39	15.09	15.39	16.09	16.39	17.09	17.39	18.09	18.39
Oesede, Herrenrest	10.40	11.10	11.40	12.10	12.40	13.10	13.40				14.10	14.40	15.10	15.40	16.10	16.40	17.10	17.40	18.10	18.40
Oesede, Naturpark	10.42	11.12	11.42	12.12	12.42	13.12	13.42				14.12	14.42	15.12	15.42	16.12	16.42	17.12	17.42	18.12	18.42
Oesede, Obermeyer	10.43	11.13	11.43	12.13	12.43	13.13	13.43				14.13	14.43	15.13	15.43	16.13	16.43	17.13	17.43	18.13	18.43
Oesede, Wiemann	10.44	11.14	11.44	12.14	12.44	13.14	13.44				14.14	14.44	15.14	15.44	16.14	16.44	17.14	17.44	18.14	18.44
Oesede, Karolinenhöhe	10.46	11.16	11.46	12.16	12.46	13.16	13.46				14.16	14.46	15.16	15.46	16.16	16.46	17.16	17.46	18.16	18.46
GMHütte, Hindenburgstraße											14.07									
GMHütte, Diakonie-Krankenhaus											14.09									
GMHütte, Stadtring																				
Oesede, Oeseder Feld											14.12									
Oesede, Gildehaus	10.49	11.19	11.49	12.19	12.49	13.19	13.49	14.15	14.19	14.49	15.19	15.49	16.19	16.49	17.19	17.49	18.19	18.39	18.49	
Oesede, Osterheider Weg	10.50	11.20	11.50	12.20	12.50	13.20	13.50	14.16	14.20	14.50	15.20	15.50	16.20	16.50	17.20	17.50	18.20	18.40	18.50	
Oesede, Weghaus	10.52	11.22	11.52	12.22	12.52	13.22	13.52				14.22	14.52	15.22	15.52	16.22	16.52	17.22	17.52	18.22	18.52
Harderberg, Werkmeister	10.53	11.23	11.53	12.23	12.53	13.23	13.53				14.23	14.53	15.23	15.53	16.23	16.53	17.23	17.53	18.23	18.53
Harderberg, Franziskus-Hospital								14.26												
Osnabrück, Paradiesweg	10.56	11.26	11.56	12.26	12.56	13.26	13.56	14.30	14.26	14.56	15.26	15.56	16.26	16.56	17.26	17.56	18.26	18.46	18.56	
Osnabrück, Kinderhospital/JHB	10.57	11.27	11.57	12.27	12.57	13.27	13.57	14.31	14.27	14.57	15.27	15.57	16.27	16.57	17.27	17.57	18.27	18.47	18.57	
Osnabrück, Schölerberg	10.58	11.28	11.58	12.28	12.58	13.28	13.58	14.32	14.28	14.58	15.28	15.58	16.28	16.58	17.28	17.58	18.28	18.48	18.58	

Osnabrück, Lutherkirche	11.00	11.30	12.00	12.30	13.00	13.30	14.00	14.34	14.30	15.00	15.30	16.00	16.30	17.00	17.30	18.00	18.30	18.50	19.00
Osnabrück, Rosenplatz/lb. Str.	11.01	11.31	12.01	12.31	13.01	13.31	14.01	14.35	14.31	15.01	15.31	16.01	16.31	17.01	17.31	18.01	18.31	18.51	19.01
Osnabrück, Salzmarkt	11.03	11.33	12.03	12.33	13.03	13.33	14.03	14.37	14.33	15.03	15.33	16.03	16.33	17.03	17.33	18.03	18.33	18.53	19.03
Osnabrück, Johanniskirche	11.04	11.34	12.04	12.34	13.04	13.34	14.04	14.38	14.34	15.04	15.34	16.04	16.34	17.04	17.34	18.04	18.34	18.54	19.04
Osnabrück, Neumarkt F	11.07	11.37	12.07	12.37	13.07	13.37	14.07	14.41	14.37	15.07	15.37	16.07	16.37	17.07	17.37	18.07	18.37	18.57	19.07
Osnabrück, Stresemannplatz	11.09	11.39	12.09	12.39	13.09	13.39	14.09	14.43	14.39	15.09	15.39	16.09	16.39	17.09	17.39	18.09	18.39	18.59	19.09
Osnabrück, Hauptbahnhof H 4	11.12	11.42	12.12	12.42	13.12	13.42	14.12	14.46	14.42	15.12	15.42	16.12	16.42	17.12	17.42	18.12	18.42	19.02	19.12

RT = RegioTakt



466 Bad Rothenfelde → Bad Laer ↻ Bad Iburg → Osnabrück
465 Glandorf



Willy Hummert Omnibusverkehr GmbH 05421/94470, Weser-Ems-Bus 0541/338220, Stadtwerke Osnabrück 0541/2002-2211; www.VOS.info

Verkehrsbeschränkungen Hinweise	Montag - Freitag											Samstag												
	465	466	467	465	463	465	466	465	467	465	466	N6	N6	N6	466	463	N6	466	463					
Fahrt-Nummer:	139	113	115	115	115	117	147	119	117	169	349	101	103	301	351	153	105	151	353					
Verkehrsbeschränkungen	A004 A004											W5	W5	W5	W5									
Hinweise	RT	99										N	N	N	99	N	99							
Bad Rothenfelde, ZOB		19.55						22.00		22.24	23.55	1.02	2.07	3.20			4.27							
Bad Rothenfelde, Frankfurter Straße											23.57		2.09				4.29							
Bad Rothenfelde, Gesundheitstherme								22.02																
Bad Rothenfelde, Welfenallee								22.03																
Bad Rothenfelde, Hehenbruchsweg								22.04																
Bad Rothenfelde, Eggeweg								22.05																
Bad Rothenfelde, Am Forsthaus																								
Aschendorf, Hünnefeldskamp																								
Aschendorf, Kindergarten																								
Aschendorf, An der Salzquelle																								
Bad Laer, Bredemann								22.06			0.00		2.12				4.32							
Bad Laer, Bielefelder Straße								22.07			0.00		2.12				4.32							
Bad Laer, Fa. Strautmann								22.08			0.01		2.13				4.33							
Bad Laer, Gesundheitszentrum											0.02		2.14				4.34							
Bad Laer, Schillerstraße		19.48									0.04		2.16				4.36	5.23						
Bad Laer, Rathaus		19.49						22.10			0.05		2.17				4.37	5.24						
Bad Laer, Feuerwehrhaus																	4.34							
Westerwiede, Vogelpohl																	4.36							
Glane, Heringhaus																	4.37							
Glane, Möller																	4.39							
Bad Laer, Schulzentrum											0.06		2.18				4.31	4.38						
Bad Laer, Kurmittelhaus		19.51															4.28		5.26					
Bad Laer, Lindenweg		19.52															4.27		5.27					
Hardensetten, Plengemeyer		19.46									0.07		2.19				4.39	5.21						
Hardensetten, Kalvarienberg		19.45									0.08		2.20				4.40	5.20						
Hilter, Kirche																	4.20							
Hilter, Rietschelstraße																	4.21							
Hilter, Abzweig Remsede																	4.22							
Remsede, Seete		19.53															4.26		5.28					
Remsede, Schaiper		19.55															4.24		5.30					
Remsede, Eckelkamp		19.56															4.23		5.31					
Remsede, Finken		19.57															4.22		5.32					
Sentrup, Dreyer		19.58																	5.33					
Sentrup, Lange Ellern		19.59																	5.34					
Glane, Stoppe		20.01																	5.36					
Glane, Heringhaus																								
Glane, Schönpauk		20.02															4.40		5.37					
Glane, Kirchstraße		20.03															4.41		5.38					
Bad Iburg, Dingbanksiedlung		20.04															4.42		5.39					
Glandorf, Schierloh		19.43									0.10		2.22				4.42	5.18						
Glandorf, ZOB		18.49	19.40					20.38			23.52								5.15					
Glandorf, Nordstraße		18.51									23.54								5.13					
Glandorf, Krützkamp												0.12		2.25				4.45						
Glandorf, Alte Molkerei												0.13		2.26				4.46						
Glandorf, Dälken		18.53									23.55	0.14		2.28				4.48	5.11					
Glandorf, Borgmeyer		18.54									23.57	0.15		2.29				4.49						
Ostenfelde, Niekerke		18.56									23.59	0.17		2.31				4.51						
Ostenfelde, Scheventorf		18.57									0.00	0.18		2.32				4.52						
Ostenfelde, Hülsmann		18.58									0.01	0.19		2.33				4.53						
Bad Iburg, Bahnhof		18.59									0.02	0.20		2.34				4.54						
Bad Iburg, Realschule		19.02	20.05					20.52			21.05	22.26	0.04	0.21			2.36	4.44	4.56	5.41				
Bad Iburg, Charlottensee		19.04	20.07					21.07			22.28	0.06	0.22				2.37	4.45	4.57	5.43				
Bad Iburg, Rathaus		19.06	20.09					21.09			22.30	0.08	0.23				2.38	4.47	4.58	5.45				
Bad Iburg, Offenes Holz		19.08	20.10					21.10			22.31	0.09	0.24				2.39	4.48	4.59	5.46				
Bad Iburg, Bäumker		19.09	20.11					21.11			22.32	0.10	0.25				2.40	4.49	5.00	5.47				
Oesede, Herrenrest		19.10	20.12					21.12			22.33	0.11	0.26				2.41	4.50	5.01	5.48				
Oesede, Naturpark		19.12	20.13					21.13			22.34	0.12	0.27				2.42	4.51	5.02	5.49				
Oesede, Obermeyer		19.13	20.14					21.14			22.35	0.13	0.28				2.43	4.52	5.03	5.50				
Oesede, Wiemann		19.14	20.15					21.15			22.36	0.14	0.30				2.45	4.53	5.05	5.51				
Oesede, Karolinenhöhe		19.16	20.16					21.16			22.37	0.15	0.31				2.46	4.55	5.06	5.52				
GMHütte, Hindenburgstraße								21.08			22.44	0.20						4.45		5.41				
GMHütte, Diakonie-Krankenhaus								21.10			22.45	0.23						4.47		5.50				
GMHütte, Stadtring								21.16			22.49	0.27								5.54				
Oesede, Oeseder Feld								21.17			22.51	0.29						4.49		5.56				
Oesede, Gildehaus		19.19	20.21	20.27				21.21	21.21		22.53	23.00	0.31	0.34			1.39	2.50	3.57	4.58	5.00	5.10	5.57	5.59
Oesede, Osterheider Weg		19.20		20.28				21.23			23.01	0.36	1.41	2.52				5.01	5.12	6.01				
Oesede, Weghaus		19.22		20.30							23.03	0.37	1.42	2.53					5.13					
Harderberg, Werkmeister		19.23		20.32							23.05	0.40	1.45	2.56					5.16					
Harderberg, Franziskus-Hospital				20.35				21.34										5.11		6.11				
Osnabrück, Paradiesweg		19.26		20.39				21.37			23.08	0.43	1.48	2.59				5.13	5.19	6.13				
Osnabrück, Kinderhospital/JHB		19.27		20.40				21.38			23.09	0.44	1.49	3.00				5.14	5.20	6.14				
Osnabrück, Schölerberg		19.28		20.41				21.40			23.10	0.45	1.50	3.01				5.15	5.21	6.15				

Osnabrück, Lutherkirche	19.30	20.43	21.41	23.12	0.47	1.52	3.03	5.17	5.23	6.17
Osnabrück, Rosenplatz/lb. Str.	19.31	20.45	21.43	23.14	0.49	1.54	3.05	5.18	5.25	6.18
Osnabrück, Salzmarkt	19.33	20.46	21.44	23.15	0.50			5.20	5.26	6.20
Osnabrück, Johanniskirche	19.34	20.47	21.45	23.16	0.51			5.21	5.27	6.21
Osnabrück, Neumarkt F	19.37	20.49	21.48	23.18	0.53	1.58	3.09	5.25	5.29	6.24
Osnabrück, Stresemannplatz	19.39	20.51	21.50	23.20				5.27		6.26
Osnabrück, Hauptbahnhof H 4	19.42	20.54	21.53	23.23				5.30		6.29

A004 = freitags, nicht an Wochenfeiertagen

W5 = nicht an Heiligabend, Silvester,
02.01.2022 und Karsamstag (16.04.2022)

99 = fährt Haltestelle in anderer
Reihenfolge an
RT = RegioTakt
N = NachtBus



466 Bad Rothenfelde → Bad Laer ↻ Bad Iburg → Osnabrück 465 Glandorf



Willy Hummert Omnibusverkehr GmbH 05421/94470, Weser-Ems-Bus 0541/338220, Stadtwerke Osnabrück 0541/2002-2211; www.VOS.info

		Samstag																			
Fahrt-Nummer:	466	467	466	466	465	466	465	466	465	466	465	466	465	466	465	466	465	466	465	466	
Verkehrsbeschränkungen	355	253	155	357	371	373	153	171	377	173	155	175	177	381	183	153	179	383	151	157	
Hinweise				99	RT	RT	RT	RT	RT	RT	RT	RT	RT	RT	RT	RT	RT	RT	RT	RT	
Bad Rothenfelde, ZOB	6.11	6.45		7.01	8.01	9.01		10.01	11.01	12.01	13.01	14.01	15.35								
Bad Rothenfelde, Frankfurter Straße																					
Bad Rothenfelde, Gesundheitsthermie	6.13			7.03	8.03	9.03		10.03	11.03	12.03	13.03	14.03	15.37								
Bad Rothenfelde, Welfenallee	6.14			7.04	8.04	9.04		10.04	11.04	12.04	13.04	14.04	15.38								
Bad Rothenfelde, Hehenbruchsweg	6.15			7.05	8.05	9.05		10.05	11.05	12.05	13.05	14.05	15.39								
Bad Rothenfelde, Eggeweg	6.16			7.06	8.06	9.06		10.06	11.06	12.06	13.06	14.06	15.40								
Bad Rothenfelde, Am Forsthaus																					
Aschendorf, Hünnefeldskamp																					
Aschendorf, Kindergarten																					
Aschendorf, An der Salzquelle																					
Bad Laer, Bredemann	6.18			7.08	8.08	9.08		10.08	11.08	12.08	13.08	14.08	15.42								
Bad Laer, Bielefelder Straße	6.19			7.09	8.09	9.09		10.09	11.09	12.09	13.09	14.09	15.43								
Bad Laer, Fa. Strautmänn	6.20			7.10	8.10	9.10		10.10	11.10	12.10	13.10	14.10	15.44								
Bad Laer, Gesundheitszentrum	6.21			7.11	8.11	9.11		10.11	11.11	12.11	13.11	14.11	15.45								
Bad Laer, Schillerstraße	6.23		6.37	7.13	8.13	9.13		10.13	11.13	12.13	13.13	14.13	15.47								
Bad Laer, Rathaus	6.24		6.36	7.14	8.14	9.14		10.14	11.14	12.14	13.14	14.14	15.48								
Bad Laer, Feuerwehrhaus																					
Westerwiede, Vogelpohl																					
Glane, Heringhaus																					
Glane, Möller																					
Bad Laer, Schulzentrum				7.15																	
Bad Laer, Kurmittelhaus	6.26				8.16	9.16		10.16	11.16	12.16	13.16	14.16	15.50								
Bad Laer, Lindenweg	6.27				8.17	9.17		10.17	11.17	12.17	13.17	14.17	15.51								
Hardensetten, Plengemeyer			6.39	7.16																	
Hardensetten, Kalvarienberg			6.41	7.17																	
Hilter, Kirche																					
Hilter, Rietschelstraße																					
Hilter, Abzweig Remsede																					
Remsede, Seete	6.28				8.18	9.18		10.18	11.18	12.18	13.18	14.18	15.52								
Remsede, Schaipe	6.30				8.20	9.20		10.20	11.20	12.20	13.20	14.20	15.54								
Remsede, Eckelkamp	6.31				8.21	9.21		10.21	11.21	12.21	13.21	14.21	15.55								
Remsede, Finken	6.32				8.22	9.22		10.22	11.22	12.22	13.22	14.22	15.56								
Sentrup, Dreyer	6.34				8.24	9.24		10.24	11.24	12.24	13.24	14.24	15.58								
Sentrup, Lange Ellern	6.35				8.25	9.25		10.25	11.25	12.25	13.25	14.25	15.59								
Glane, Stoppe	6.37				8.27	9.27		10.27	11.27	12.27	13.27	14.27	16.01								
Glane, Heringhaus																					
Glane, Schönpauk	6.38				8.28	9.28		10.28	11.28	12.28	13.28	14.28	16.02								
Glane, Kirchstraße	6.39				8.29	9.29		10.29	11.29	12.29	13.29	14.29	16.03								
Bad Iburg, Dingbanksiedlung	6.40				8.30	9.30		10.30	11.30	12.30	13.30	14.30	16.04								
Glandorf, Schierloh			6.43	7.18																	
Glandorf, ZOB			6.49	7.22	7.49		8.49		9.49		10.49		11.49		12.49		13.49		15.49		
Glandorf, Nordstraße			6.51	7.24	7.51		8.51		9.51		10.51		11.51		12.51		13.51		15.51		
Glandorf, Krützkamp																					
Glandorf, Alte Molkerei																					
Glandorf, Dälken			6.53	7.25	7.53		8.53		9.53		10.53		11.53		12.53		13.53		15.53		
Glandorf, Borgmeyer			6.54	7.26	7.54		8.54		9.54		10.54		11.54		12.54		13.54		15.54		
Ostenfelde, Niekerke			6.56	7.27	7.56		8.56		9.56		10.56		11.56		12.56		13.56		15.56		
Ostenfelde, Scheventorf			6.57	7.28	7.57		8.57		9.57		10.57		11.57		12.57		13.57		15.57		
Ostenfelde, Hülsmann			6.58	7.29	7.58		8.58		9.58		10.58		11.58		12.58		13.58		15.58		
Bad Iburg, Bahnhof			6.59	7.30	7.59		8.59		9.59		10.59		11.59		12.59		13.59		15.59		
Bad Iburg, Realschule	6.42		7.02	7.32	8.02	8.32	9.02	9.32	10.02	10.32	11.02	11.32	12.02	12.32	13.02	13.32	14.02	14.32	16.02	16.06	
Bad Iburg, Charlottensee	6.44		7.04	7.34	8.04	8.34	9.04	9.34	10.04	10.34	11.04	11.34	12.04	12.34	13.04	13.34	14.04	14.34	16.08		
Bad Iburg, Rathaus	6.46		7.06	7.36	8.06	8.36	9.06	9.36	10.06	10.36	11.06	11.36	12.06	12.36	13.06	13.36	14.06	14.36	16.10		
Bad Iburg, Offenes Holz	6.48		7.08	7.38	8.08	8.38	9.08	9.38	10.08	10.38	11.08	11.38	12.08	12.38	13.08	13.38	14.08	14.38	16.12		
Bad Iburg, Bäumker	6.49		7.09	7.39	8.09	8.39	9.09	9.39	10.09	10.39	11.09	11.39	12.09	12.39	13.09	13.39	14.09	14.39	16.13		
Oesede, Herrenrest	6.50		7.10	7.40	8.10	8.40	9.10	9.40	10.10	10.40	11.10	11.40	12.10	12.40	13.10	13.40	14.10	14.40	16.14		
Oesede, Naturpark	6.52		7.12	7.42	8.12	8.42	9.12	9.42	10.12	10.42	11.12	11.42	12.12	12.42	13.12	13.42	14.12	14.42	16.16		
Oesede, Obermeyer	6.53		7.13	7.43	8.13	8.43	9.13	9.43	10.13	10.43	11.13	11.43	12.13	12.43	13.13	13.43	14.13	14.43	16.17		
Oesede, Wiemann	6.54		7.14	7.44	8.14	8.44	9.14	9.44	10.14	10.44	11.14	11.44	12.14	12.44	13.14	13.44	14.14	14.44	16.18		
Oesede, Karolinenhöhe	6.56		7.16	7.46	8.16	8.46	9.16	9.46	10.16	10.46	11.16	11.46	12.16	12.46	13.16	13.46	14.16	14.46	16.20		
GMHütte, Hindenburgstraße																					
GMHütte, Diakonie-Krankenhaus																					
GMHütte, Stadtring																					
Oesede, Oeseder Feld																					
Oesede, Gildehaus	6.59	7.18	7.19	7.49	8.19	8.49	9.19	9.49	10.19	10.49	11.19	11.49	12.19	12.49	13.19	13.49	14.19	14.49	16.23		
Oesede, Osterheider Weg	7.00	7.19	7.20	7.50	8.20	8.50	9.20	9.50	10.20	10.50	11.20	11.50	12.20	12.50	13.20	13.50	14.20	14.50	16.24		
Oesede, Weghaus	7.02	7.21	7.22	7.52	8.22	8.52	9.22	9.52	10.22	10.52	11.22	11.52	12.22	12.52	13.22	13.52	14.22	14.52	16.26		
Harderberg, Werkmeister	7.03	7.22	7.23	7.54	8.23	8.53	9.23	9.53	10.23	10.53	11.23	11.53	12.23	12.53	13.23	13.53	14.23	14.53	16.27		
Harderberg, Franziskus-Hospital																					
Osnabrück, Paradiesweg	7.06	7.25	7.26	7.56	8.26	8.56	9.26	9.56	10.26	10.56	11.26	11.56	12.26	12.56	13.26	13.56	14.26	14.56	16.30		
Osnabrück, Kinderhospital/JHB	7.07	7.26	7.27	7.57	8.27	8.57	9.27	9.57	10.27	10.57	11.27	11.57	12.27	12.57	13.27	13.57	14.27	14.57	16.31		
Osnabrück, Schölerberg	7.08	7.28	7.28	7.58	8.28	8.58	9.28	9.58	10.28	10.58	11.28	11.58	12.28	12.58	13.28	13.58	14.28	14.58	16.32		

Osnabrück, Lutherkirche	7.10	7.29	7.30	8.00	8.30	9.00	9.30	10.00	10.30	11.00	11.30	12.00	12.30	13.00	13.30	14.00	14.30	15.00	16.34
Osnabrück, Rosenplatz	7.11	7.31	7.31	8.01	8.31	9.01	9.31	10.01	10.31	11.01	11.31	12.01	12.31	13.01	13.31	14.01	14.31	15.01	16.35
Osnabrück, Salzmarkt	7.13	7.32	7.33	8.03	8.33	9.03	9.33	10.03	10.33	11.03	11.33	12.03	12.33	13.03	13.33	14.03	14.33	15.03	16.37
Osnabrück, Johanniskirche	7.14	7.33	7.34	8.04	8.34	9.04	9.34	10.04	10.34	11.04	11.34	12.04	12.34	13.04	13.34	14.04	14.34	15.04	16.38
Osnabrück, Neumarkt B	7.17	7.36	7.37	8.07	8.37	9.07	9.37	10.07	10.37	11.07	11.37	12.07	12.37	13.07	13.37	14.07	14.37	15.07	16.41
Osnabrück, Stresemannplatz	7.19	7.38	7.39	8.09	8.39	9.09	9.39	10.09	10.39	11.09	11.39	12.09	12.39	13.09	13.39	14.09	14.39	15.09	16.43
Osnabrück, Hauptbahnhof H 4	7.22	7.41	7.42	8.12	8.42	9.12	9.42	10.12	10.42	11.12	11.42	12.12	12.42	13.12	13.42	14.12	14.42	15.12	16.46

 = fährt Haltestelle in anderer Reihenfolge an

RT = RegioTakt

Osnabrück, Lutherkirche	18.16	19.39	20.42	21.01	22.49	0.47	1.52	3.03	5.23	10.31	10.31	13.01	15.02	17.01	19.01	21.01	22.59
Osnabrück, Rosenplatz	18.17	19.41	20.44	21.03	22.50	0.49	1.54	3.05	5.25	10.33	10.33	13.03	15.04	17.03	19.03	21.03	23.01
Osnabrück, Salzmarkt	18.18	19.42	20.45	21.04		0.50			5.26	10.34	10.34	13.04	15.05	17.04	19.04	21.04	23.02
Osnabrück, Johanniskirche	18.19	19.43	20.46	21.05		0.51			5.27	10.35	10.35	13.05	15.06	17.05	19.05	21.05	23.03
Osnabrück, Neumarkt B	18.22	19.45	20.49	21.07		0.53	1.58	3.09	5.29	10.37	10.37	13.07	15.08	17.07	19.07	21.07	23.05
Osnabrück, Stresemannplatz	18.24	19.47	20.51	21.09					10.39	10.39	13.09	15.10	17.09	19.09	21.09	23.07	
Osnabrück, Hauptbahnhof H 4	18.27	19.50	20.53	21.12	22.53				10.42	10.42	13.12	15.13	17.12	19.12	21.12	23.10	

A007 = sonntags, sowie am 03.10.2021, 31.10.2021 u. 01.05.2022, nicht an Wochenfeiertagen
A211 = sonntags, sowie am 03.10.2021, 31.10.2021, 01.01.2022 u. 01.05.2022, nicht an Wochenfeiertagen

A403 = sonn- und feiertags in der Zeit vom 04.10. bis 30.04.
A404 = sonn- und feiertags in der Zeit vom 01.05. bis 03.10., verkehrt mit Fahrradanhänger

W1 = nicht an Heiligabend
W2 = nicht an Heiligabend und Silvester

☞ = fährt Haltestelle in anderer Reihenfolge an

N = NachtBus

Bad Laer, Bredemann	6.38	7.33	8.25	9.25	10.25	11.25	12.25	13.25
Bad Rothenfelde, Frankfurter Straße								
Bad Rothenfelde, Eggeweg	6.39	7.35	8.27	9.27	10.27	11.27	12.27	13.27
Bad Rothenfelde, Hehenbruchsweg	6.40	7.36	8.28	9.28	10.28	11.28	12.28	13.28
Bad Rothenfelde, Welfenallee	6.41	7.37	8.29	9.29	10.29	11.29	12.29	13.29
Bad Rothenfelde, Gesundheitstherme	6.42	7.38	8.30	9.30	10.30	11.30	12.30	13.30
Bad Rothenfelde, ZOB	6.44	7.40	8.32	9.32	10.32	11.32	12.32	13.32

RT = RegioTakt



Osnabrück → Bad Iburg ← 466 Bad Rothenfelde → Bad Laer
465 Glandorf



Willy Hummert Omnibusverkehr GmbH 05421/94470, Weser-Ems-Bus 0541/338220, Stadtwerke Osnabrück 0541/2002-2211; www.VOS.info

		Montag - Freitag																		
Fahrt-Nummer:	426	466	466	465	466	465	466	465	466	465	466	465	466	466	462	466	467	465	467	
Verkehrsbeschränkungen	324	134	310	134	136	138	336	140	142	338	144	144	102	146	106	104	314	112	114	
Hinweise	S	S																		
	RT	99	RT	RT	RT	RT	RT	RT	RT	RT	RT	RT	RT	RT	99	99				
Osnabrück, Hauptbahnhof H 4	13.22	13.22	13.52	14.22	14.52	15.22	15.52	16.22	16.52	17.22	17.52	18.02	18.25	18.40	19.02	19.25	20.10	21.00		
Osnabrück, Stresemannplatz	13.24	13.24	13.54	14.24	14.54	15.24	15.54	16.24	16.54	17.24	17.54	18.04	18.27	18.42	19.04	19.27	20.12	21.02		
Osnabrück, Neumarkt E2	13.27	13.27	13.57	14.27	14.57	15.27	15.57	16.27	16.57	17.27	17.57	18.07	18.30	18.45	19.07	19.30	20.15	21.05		
Osnabrück, Salzmarkt	13.29	13.29	13.59	14.29	14.59	15.29	15.59	16.29	16.59	17.29	17.59	18.09	18.32	18.47	19.09	19.32	20.17	21.06		
Osnabrück, Rosenplatz/lb. Str.	13.31	13.31	14.01	14.31	15.01	15.31	16.01	16.31	17.01	17.31	18.01	18.11	18.34	18.49	19.11	19.33	20.19	21.08		
Osnabrück, Landessozialamt	13.32	13.32	14.02	14.32	15.02	15.32	16.02	16.32	17.02	17.32	18.02	18.12	18.35	18.50	19.12	19.34	20.20	21.09		
Osnabrück, Lutherkirche	13.33	13.33	14.03	14.33	15.03	15.33	16.03	16.33	17.03	17.33	18.03	18.13	18.36	18.51	19.13	19.35	20.21	21.10		
Osnabrück, Schölerberg	13.34	13.34	14.04	14.34	15.04	15.34	16.04	16.34	17.04	17.34	18.04	18.14	18.37	18.52	19.14	19.36	20.22	21.11		
Osnabrück, Kinderhospital/JHB	13.36	13.36	14.06	14.36	15.06	15.36	16.06	16.36	17.06	17.36	18.06	18.16	18.39	18.54	19.16	19.38	20.23	21.12		
Osnabrück, Paradiesweg	13.38	13.38	14.08	14.38	15.08	15.38	16.08	16.38	17.08	17.38	18.08	18.18	18.41	18.56	19.18	19.39	20.24	21.13		
Osnabrück, Am Nahner Friedhof																		19.40	20.25	
Harderberg, Franziskus-Hospital																		19.42	20.26	
Harderberg, Heideweg																			19.47	
Harderberg, Abzweig Dorfstraße																			19.49	
Harderberg, Werkmeister	13.40	13.40	14.10	14.40	15.10	15.40	16.10	16.40	17.10	17.40	18.10	18.20	18.43	18.58	19.20		20.29	21.15		
Oesede, Weghaus	13.42	13.42	14.12	14.42	15.12	15.42	16.12	16.42	17.12	17.42	18.12	18.22	18.45	19.00	19.22	19.51	20.31	21.17		
Oesede, Osterheider Weg	13.43	13.43	14.13	14.43	15.13	15.43	16.13	16.43	17.13	17.43	18.13	18.23	18.46	19.01	19.23	19.52	20.32	21.18		
Oesede, Gildehaus	13.45	13.45	14.15	14.45	15.15	15.45	16.15	16.45	17.15	17.45	18.15	18.25	18.48	19.03	19.25	19.54	20.34	21.21		
Oesede, Oeseder Feld																				
GMHütte, Comeniuschule H 1	13.05																			
GMHütte, Stadtring																				
GMHütte, Panoramabad																				
GMHütte, Diakonie-Krankenhaus																				
GMHütte, Kolpinghaus																				
Oesede, Oeseder Feld																				
Oesede, Karolinenhöhe	13.07	13.48	13.48	14.18	14.48	15.18	15.48	16.18	16.48	17.18	17.48	18.18	18.51	19.06	19.57		20.37			
Oesede, Wiemann	13.08	13.49	13.49	14.19	14.49	15.19	15.49	16.19	16.49	17.19	17.49	18.19	18.52	19.07	19.58		20.38			
Oesede, Obermeyer	13.09	13.50	13.50	14.20	14.50	15.20	15.50	16.20	16.50	17.20	17.50	18.20	18.53	19.08	19.59		20.39			
Oesede, Naturpark	13.10	13.51	13.51	14.21	14.51	15.21	15.51	16.21	16.51	17.21	17.51	18.21	18.54	19.09	20.00		20.40			
Oesede, Herrenrest	13.12	13.53	13.53	14.23	14.53	15.23	15.53	16.23	16.53	17.23	17.53	18.23	18.56	19.11	20.02		20.42			
Bad Iburg, Bäumker	13.13	13.54	13.54	14.24	14.54	15.24	15.54	16.24	16.54	17.24	17.54	18.24	18.57	19.12	20.03		20.43			
Bad Iburg, Offenes Holz	13.14	13.55	13.55	14.25	14.55	15.25	15.55	16.25	16.55	17.25	17.55	18.25	18.58	19.13	20.04		20.44			
Bad Iburg, Rathaus	13.16	13.57	13.57	14.27	14.57	15.27	15.57	16.27	16.57	17.27	17.57	18.27	19.00	19.15	20.06		20.46			
Bad Iburg, Charlottensee	13.17	13.59	13.58	14.29	14.59	15.29	15.59	16.29	16.59	17.29	17.59	18.29	19.02	19.17	20.08		20.48			
Bad Iburg, Realschule	13.19	14.02	14.02	14.32	15.02	15.32	16.02	16.32	17.02	17.32	18.02	18.32	19.05	19.19	20.10		20.50			
Bad Iburg, Bahnhof			14.04	14.34	15.34	16.34	17.34	18.34					19.21							
Ostenfelde, Hülsmann			14.05	14.35	15.35	16.35	17.35	18.35					19.22							
Ostenfelde, Scheventorf			14.06	14.36	15.36	16.36	17.36	18.36					19.23							
Ostenfelde, Niekerke			14.07	14.37	15.37	16.37	17.37	18.37					19.24							
Glandorf, Borgmeyer			14.09	14.39	15.39	16.39	17.39	18.39					19.26							
Glandorf, Dälken			14.10	14.40	15.40	16.40	17.40	18.40					19.32	19.27						
Glandorf, Alte Molkerei																				
Glandorf, Krützcamp																				
Glandorf, Nordstraße			14.12	14.42	15.42	16.42	17.42	18.42					19.34	19.29						
Glandorf, ZOB			14.15	14.46	15.46	16.46	17.46	18.46					19.37	19.31	20.38					
Glandorf, Schierloh			14.19										19.28	19.34	20.34					
Hardensetten, Kalvarienberg			14.21										19.26	19.36	20.32					
Hardensetten, Plengemeyer			14.23										19.25	19.38	20.30					
Bad Iburg, Dingbanksiedlung	13.21	14.04		15.04	16.04	17.04	18.04						19.07		20.12					
Glane, Kirchstraße	13.22	14.05		15.05	16.05	17.05	18.05						19.08		20.13					
Glane, Schönpauk	13.23	14.06		15.06	16.06	17.06	18.06						19.09		20.14					
Bad Laer, Feuerwehrhaus			14.27																	
Westerwiede, Vogelpohl			14.31																	
Glane, Heringhaus			14.33																	
Glane, Möller			14.35																	
Glane, Stoppe	13.24	14.07		15.07	16.07	17.07	18.07						19.10		20.15					
Sentrup, Trafo	13.25	14.08		15.08	16.08	17.08	18.08						19.11		20.16					
Sentrup, Lange Ellern	13.26	14.09		15.09	16.09	17.09	18.09						19.12		20.17					
Sentrup, Dreyer	13.27	14.10		15.10	16.10	17.10	18.10						19.13		20.18					
Remsede, Finken	13.28	14.11		15.11	16.11	17.11	18.11						19.14		20.19					
Remsede, Eckelkamp	13.29	14.12		15.12	16.12	17.12	18.12						19.15		20.20					
Remsede, Schaiper	13.30	14.13		15.13	16.13	17.13	18.13						19.16		20.21					
Remsede, Geise	13.31	14.14		15.14	16.14	17.14	18.14						19.17		20.22					
Remsede, Seete	13.32	14.15		15.15	16.15	17.15	18.15						19.18		20.23					
Bad Laer, Lindenweg	13.33	14.16		15.16	16.16	17.16	18.16						19.19		20.24					
Bad Laer, Kurmittelhaus	13.34	14.17		15.17	16.17	17.17	18.17						19.20		20.25					
Bad Laer, Schulzentrum	13.3																			

Bad Laer, Bredemann	13.44	14.25	15.25	16.25	17.25	18.25	19.46		
Bad Rothenfelde, Frankfurter Straße									
Bad Rothenfelde, Eggeweg	13.46	14.27	15.27	16.27	17.27	18.27	19.47		
Bad Rothenfelde, Hehenbruchsweg	13.47	14.28	15.28	16.28	17.28	18.28	19.48		
Bad Rothenfelde, Welfenallee	13.48	14.29	15.29	16.29	17.29	18.29	19.49		
Bad Rothenfelde, Gesundheitstherme	13.49	14.30	15.30	16.30	17.30	18.30	19.50		
Bad Rothenfelde, ZOB	13.51	14.32	15.32	16.32	17.32	18.32	19.52	21.13	22.00

S = Montag-Freitag an Schultagen in NDS

99 = fährt Haltestelle in anderer Reihenfolge an

RT = RegioTakt



Osnabrück → Bad Iburg ← 466 Bad Rothenfelde → Bad Laer
465 Glandorf



Willy Hummert Omnibusverkehr GmbH 05421/94470, Weser-Ems-Bus 0541/338220, Stadtwerke Osnabrück 0541/2002-2211; www.VOS.info

Verkehrsbeschränkungen Hinweise	Montag - Freitag					Samstag													
	Fahrt-Nummer:	465	466	466	467	466	N6	N6	N6	N6	N6	466	466	465	466	465	466	465	466
	116	148	140	316	108	110	106	304	108	306	152	172	172	174	374	386	176	278	
	A004					W5	W5	W5	W5	W5									
	99					N	N	N	N	N	RT	RT	RT	RT	RT	RT	RT	RT	RT
Osnabrück, Hauptbahnhof H 4	21.55	22.25											7.22	7.52	8.22	8.52	9.22	9.52	10.22
Osnabrück, Stresemannplatz	21.56	22.27											7.24	7.54	8.24	8.54	9.24	9.54	10.24
Osnabrück, Neumarkt E2	22.00	22.30				0.02	1.10	2.20	3.30				7.27	7.57	8.27	8.57	9.27	9.57	10.27
Osnabrück, Salzmarkt	22.02	22.31				0.04	1.12	2.22	3.32				7.29	7.59	8.29	8.59	9.29	9.59	10.29
Osnabrück, Rosenplatz/lb. Str.	22.03	22.33				0.05	1.13	2.23	3.33				7.31	8.01	8.31	9.01	9.31	10.01	10.31
Osnabrück, Landessozialamt	22.04	22.34				0.06	1.14	2.24	3.34				7.32	8.02	8.32	9.02	9.32	10.02	10.32
Osnabrück, Lutherkirche	22.05	22.35				0.08							7.33	8.03	8.33	9.03	9.33	10.03	10.33
Osnabrück, Schölerberg	22.06	22.36				0.09							7.34	8.04	8.34	9.04	9.34	10.04	10.34
Osnabrück, Kinderhospital/JHB	22.08	22.37				0.11	1.19	2.29	3.39				7.36	8.06	8.36	9.06	9.36	10.06	10.36
Osnabrück, Paradiesweg	22.09	22.38				0.12	1.20	2.30	3.40				7.38	8.08	8.38	9.08	9.38	10.08	10.38
Osnabrück, Am Nahner Friedhof	22.10	22.39																	
Harderberg, Franziskus-Hospital	22.11	22.41																	
Harderberg, Heideweg		22.47																	
Harderberg, Abzweig Dorfstraße		22.49																	
Harderberg, Werkmeister	22.14					0.14	1.22	2.32	3.42				7.40	8.10	8.40	9.10	9.40	10.10	10.40
Oesede, Weghaus	22.15	22.51				0.15	1.23	2.33	3.43				7.42	8.12	8.42	9.12	9.42	10.12	10.42
Oesede, Osterheider Weg	22.16	22.52				0.16	1.24	2.34	3.44				7.43	8.13	8.43	9.13	9.43	10.13	10.43
Oesede, Gilddehaus	21.25	22.18	22.54	23.00		0.19	1.27	2.37	3.47	3.57	6.00		7.45	8.15	8.45	9.15	9.45	10.15	10.45
Oesede, Oeseder Feld	21.25			23.01															
GMHütte, Comeniuschule H 1																			
GMHütte, Stadtring	21.28			23.03															
GMHütte, Panoramabad	21.31			23.06															
GMHütte, Diakonie-Krankenhaus	21.33			23.08															
GMHütte, Kolpinghaus	21.35			23.10															
Oesede, Oeseder Feld	21.39			23.14															
Oesede, Karolinenhöhe	21.41	22.21		23.16		0.22	2.40			4.00	6.03		7.48	8.18	8.48	9.18	9.48	10.18	10.48
Oesede, Wiemann	21.42	22.22		23.17		0.23	2.41			4.01	6.04		7.49	8.19	8.49	9.19	9.49	10.19	10.49
Oesede, Obermeyer	21.43	22.23		23.18		0.24	2.42			4.02	6.05		7.50	8.20	8.50	9.20	9.50	10.20	10.50
Oesede, Naturpark	21.44	22.24		23.19		0.25	2.43			4.03	6.06		7.51	8.21	8.51	9.21	9.51	10.21	10.51
Oesede, Herrenrest	21.45	22.26		23.20		0.27	2.45			4.05	6.08		7.53	8.23	8.53	9.23	9.53	10.23	10.53
Bad Iburg, Bäumker	21.46	22.27		23.21		0.28	2.46			4.06	6.09		7.54	8.24	8.54	9.24	9.54	10.24	10.54
Bad Iburg, Offenes Holz	21.47	22.28		23.22		0.29	2.47			4.07	6.10		7.55	8.25	8.55	9.25	9.55	10.25	10.55
Bad Iburg, Rathaus	21.48	22.30		23.23		0.31	2.49			4.09	6.12		7.57	8.27	8.57	9.27	9.57	10.27	10.57
Bad Iburg, Charlottensee	21.49	22.32		23.25		0.33	2.51			4.11	6.13		7.59	8.29	8.59	9.29	9.59	10.29	10.59
Bad Iburg, Realschule	21.51	22.34		23.27		0.34	2.52			4.12	6.15		8.02	8.32	9.02	9.32	10.02	10.32	11.02
Bad Iburg, Bahnhof		22.36				0.35	2.53			4.13			8.34		9.34		10.34		
Ostenfelde, Hülsmann		22.37				0.36	2.54			4.14			8.35		9.35		10.35		
Ostenfelde, Scheventorf		22.38				0.37	2.55			4.15			8.36		9.36		10.36		
Ostenfelde, Niekerke		22.39				0.38	2.56			4.16			8.37		9.37		10.37		
Glandorf, Borgmeyer		22.41				0.40	2.58			4.18			8.39		9.39		10.39		
Glandorf, Dälken		22.42		8023.56		0.41	2.59			4.19			8.40		9.40		10.40		
Glandorf, Alte Molkerei						0.42	3.00			4.20									
Glandorf, Krützkamp						0.43	3.01			4.21									
Glandorf, Nordstraße		22.44		8023.54									8.42		9.42		10.42		
Glandorf, ZOB		22.46		23.52									8.46		9.46		10.46		
Glandorf, Schierloh		22.49		23.49		0.45	3.03			4.23									
Hardensetzen, Kalvarienberg		22.51		23.47		0.47	3.05			4.25									
Hardensetzen, Plengemeyer		22.53		23.45		0.48	3.06			4.26									
Bad Iburg, Dingbanksiedlung				23.28							6.17	8.04		9.04		10.04		11.04	
Glane, Kirchstraße				23.29							6.18	8.05		9.05		10.05		11.05	
Glane, Schönpauk				23.30							6.19	8.06		9.06		10.06		11.06	
Bad Laer, Feuerwehrhaus																			
Westerwiede, Vogelpohl																			
Glane, Heringhaus																			
Glane, Möller																			
Glane, Stoppe				23.31							6.20	8.07		9.07		10.07		11.07	
Sentrup, Trafo				23.32							6.21	8.08		9.08		10.08		11.08	
Sentrup, Lange Ellern				23.33							6.22	8.09		9.09		10.09		11.09	
Sentrup, Dreyer				23.34							6.23	8.10		9.10		10.10		11.10	
Remsede, Finken				23.35							6.24	8.11		9.11		10.11		11.11	
Remsede, Eckelkamp				23.36							6.25	8.12		9.12		10.12		11.12	
Remsede, Schaiper				23.37							6.26	8.13		9.13		10.13		11.13	
Remsede, Geise				23.38							6.27	8.14		9.14		10.14		11.14	
Remsede, Seete				23.39							6.28	8.15		9.15		10.15		11.15	
Bad Laer, Lindenweg				23.40							6.29	8.16		9.16		10.16		11.16	
Bad Laer, Kurmittelhaus				23.41							6.30	8.17		9.17		10.17		11.17	
Bad Laer, Schulzentrum		22.54				0.49	3.07			4.27									
Bad Laer, Rathaus	22.10	22.55		23.43		0.50	3.08			4.28	6.32	8.19		9.19		10.19		11.19	
Bad Laer, Schillerstraße	22.11	22.56		23.44		0.51	3.09			4.29			8.20		9.20		10.20		11.20
Bad Laer, Gesundheitszentrum	22.12	22.57				0.53	3.11			4.31			8.22		9.22		10.22		11.22
Bad Laer, Fa. Strautmann	22.12	22.58				0.54	3.12			4.32			8.23		9.23		10.23		11.23
Bad Laer, Bielefelder Straße	22.13	22.58				0.54	3.12			4.32			8.24		9.24		10.24		11.24

Bad Laer, Bredemann	22.14	22.59		0.56		3.14		4.34	8.25	9.25	10.25	11.25
Bad Rothenfelde, Frankfurter Straße			23.32	0.59		3.17		4.37				
Bad Rothenfelde, Eggeweg	22.15	23.00							8.27	9.27	10.27	11.27
Bad Rothenfelde, Hehenbruchsweg	22.16	23.01							8.28	9.28	10.28	11.28
Bad Rothenfelde, Welfenallee	22.17	23.02							8.29	9.29	10.29	11.29
Bad Rothenfelde, Gesundheitstherme	22.18	23.03							8.30	9.30	10.30	11.30
Bad Rothenfelde, ZOB	22.20	23.05	23.32	1.02	2.05	3.20	4.25	4.40	8.32	9.32	10.32	11.32

A004 = freitags, nicht an Wochenfeiertagen

W5 = nicht an Heiligabend, Silvester,
02.01.2022 und Karsamstag (16.04.2022)

30 = Bus hält hier nur montags bis donnerstags
99 = fährt Haltestelle in anderer Reihenfolge an

RT = RegioTakt
N = NachtBus



Osnabrück → Bad Iburg ← 466 Bad Rothenfelde → Bad Laer
465 Glandorf



Willy Hummert Omnibusverkehr GmbH 05421/94470, Weser-Ems-Bus 0541/338220, Stadtwerke Osnabrück 0541/2002-2211; www.VOS.info

Samstag																			
Fahrt-Nummer:	465	466	465	466	465	466	466	466	465	466	466	467	466	466	466	467	466	466	
Verkehrsbeschränkungen	180	378	184	176	182	384	184	182	154	364	154	364	156	362	158	154	160	162	
Hinweise														W1	W1	W1	W1	W2	
	RT	RT	RT	RT	RT	RT	RT	RT	RT	RT	RT	RT	RT	RT	RT	RT	RT	RT	
Osnabrück, Hauptbahnhof H 4	10.52	11.22	11.52	12.22	12.52	13.22	13.52	14.22	14.52	15.22	15.52	16.02	16.02	16.22	17.42	18.55	19.55	21.55	
Osnabrück, Stresemannplatz	10.54	11.24	11.54	12.24	12.54	13.24	13.54	14.24	14.54	15.24	15.54	16.04	16.04	16.24	17.44	18.57	19.56	21.56	
Osnabrück, Neumarkt C1	10.57	11.27	11.57	12.27	12.57	13.27	13.57	14.27	14.57	15.27	15.57	16.07	16.07	16.27	17.47	19.00	20.00	22.00	
Osnabrück, Salzmarkt	10.59	11.29	11.59	12.29	12.59	13.29	13.59	14.29	14.59	15.29	15.59	16.09	16.09	16.29	17.49	19.02	20.02	22.02	
Osnabrück, Rosenplatz/lb. Str.	11.01	11.31	12.01	12.31	13.01	13.31	14.01	14.31	15.01	15.31	16.01	16.11	16.11	16.31	17.51	19.04	20.03	22.03	
Osnabrück, Landessozialamt	11.02	11.32	12.02	12.32	13.02	13.32	14.02	14.32	15.02	15.32	16.02	16.12	16.12	16.32	17.52	19.05	20.04	22.04	
Osnabrück, Lutherkirche	11.03	11.33	12.03	12.33	13.03	13.33	14.03	14.33	15.03	15.33	16.03	16.13	16.13	16.33	17.53	19.06	20.05	22.05	
Osnabrück, Schölerberg	11.04	11.34	12.04	12.34	13.04	13.34	14.04	14.34	15.04	15.34	16.04	16.14	16.14	16.34	17.54	19.08	20.06	22.06	
Osnabrück, Kinderhospital/JHB	11.06	11.36	12.06	12.36	13.06	13.36	14.06	14.36	15.06	15.36	16.06	16.16	16.16	16.36	17.56	19.09	20.08	22.08	
Osnabrück, Paradiesweg	11.08	11.38	12.08	12.38	13.08	13.38	14.08	14.38	15.08	15.37	16.08	16.18	16.18	16.38	17.58	19.10	20.09	22.09	
Osnabrück, Am Nahner Friedhof										15.38						19.11	20.10	22.10	
Harderberg, Franziskus-Hospital										15.39						19.12	20.11	22.11	
Harderberg, Heideweg																			
Harderberg, Abzweig Dorfstraße																			
Harderberg, Werkmeister	11.10	11.40	12.10	12.40	13.10	13.40	14.10	14.40	15.10	15.42	16.10	16.20	16.20	16.40	18.00	19.16	20.14	22.14	
Oesede, Weghaus	11.12	11.42	12.12	12.42	13.12	13.42	14.12	14.42	15.12	15.44	16.12	16.22	16.22	16.42	18.02	19.17	20.15	22.15	
Oesede, Osterheider Weg	11.13	11.43	12.13	12.43	13.13	13.43	14.13	14.43	15.13	15.45	16.13	16.23	16.23	16.43	18.03	19.18	20.16	22.16	
Oesede, Gildehaus	11.15	11.45	12.15	12.45	13.15	13.45	14.15	14.45	15.15	15.47	16.15	16.25	16.25	16.45	18.05	19.20	20.18	22.18	
Oesede, Oeseder Feld																			
GMHütte, Comeniussschule																			
GMHütte, Stadtring																			
GMHütte, Panoramabad																			
GMHütte, Diakonie-Krankenhaus																			
GMHütte, Kolpinghaus																			
Oesede, Oeseder Feld																			
Oesede, Karolinenhöhe	11.18	11.48	12.18	12.48	13.18	13.48	14.18	14.48	15.18	15.50	16.18			16.48	18.08	19.23	20.21	22.21	
Oesede, Wiemann	11.19	11.49	12.19	12.49	13.19	13.49	14.19	14.49	15.19	15.51	16.19			16.49	18.09	19.24	20.22	22.22	
Oesede, Obermeyer	11.20	11.50	12.20	12.50	13.20	13.50	14.20	14.50	15.20	15.52	16.20			16.50	18.10	19.25	20.23	22.23	
Oesede, Naturpark	11.21	11.51	12.21	12.51	13.21	13.51	14.21	14.51	15.21	15.53	16.21			16.51	18.11	19.26	20.24	22.24	
Oesede, Herrenrest	11.23	11.53	12.23	12.53	13.23	13.53	14.23	14.53	15.23	15.55	16.23			16.53	18.13	19.28	20.26	22.26	
Bad Iburg, Bäumker	11.24	11.54	12.24	12.54	13.24	13.54	14.24	14.54	15.24	15.56	16.24			16.54	18.14	19.29	20.27	22.27	
Bad Iburg, Offenes Holz	11.25	11.55	12.25	12.55	13.25	13.55	14.25	14.55	15.25	15.57	16.25			16.55	18.15	19.30	20.28	22.28	
Bad Iburg, Rathaus	11.27	11.57	12.27	12.57	13.27	13.57	14.27	14.57	15.27	15.59	16.27			16.57	18.17	19.32	20.30	22.30	
Bad Iburg, Charlottensee	11.29	11.59	12.29	12.59	13.29	13.59	14.29	14.59	15.29	16.01	16.29			16.59	18.19	19.34	20.32	22.32	
Bad Iburg, Realschule	11.32	12.02	12.32	13.02	13.32	14.02	14.32	15.02	15.32	16.03	16.32			17.02	18.22	19.36	20.34	22.34	
Bad Iburg, Bahnhof	11.34		12.34		13.34		14.34		15.34		16.34			17.04		19.38		20.36	22.36
Ostenfelde, Hülsmann	11.35		12.35		13.35		14.35		15.35		16.35			17.05		19.39		20.37	22.37
Ostenfelde, Scheventorf	11.36		12.36		13.36		14.36		15.36		16.36			17.06		19.40		20.38	22.38
Ostenfelde, Niekerke	11.37		12.37		13.37		14.37		15.37		16.37			17.07		19.41		20.39	22.39
Glandorf, Borgmeyer	11.39		12.39		13.39		14.39		15.39		16.39			17.09		19.43		20.41	22.41
Glandorf, Dälken	11.40		12.40		13.40		14.40		15.40		16.40			17.10		19.44		20.42	22.42
Glandorf, Alte Molkerei																			
Glandorf, Krützkamp																			
Glandorf, Nordstraße	11.42		12.42		13.42		14.42		15.42		16.42			17.12		19.46		20.44	22.44
Glandorf, ZOB	11.46		12.46		13.46		14.46		15.46		16.46			17.15		19.48		20.46	22.46
Glandorf, Schierloh							14.48				16.48			17.18				20.49	22.49
Hardensetten, Kalvarienberg							14.50				16.50			17.20				20.51	22.51
Hardensetten, Plengemeyer							14.52				16.52			17.22				20.53	22.53
Bad Iburg, Dingbanksiedlung		12.04		13.04		14.04		15.04		16.04				18.24					
Glane, Kirchstraße		12.05		13.05		14.05		15.05		16.05				18.25					
Glane, Schönpauk		12.06		13.06		14.06		15.06		16.06				18.26					
Bad Laer, Feuerwehrhaus																			
Westerwiede, Vogelpohl																			
Glane, Heringhaus																			
Glane, Möller																			
Glane, Stoppe		12.07		13.07		14.07		15.07		16.07				18.27					
Sentrup, Trafo		12.08		13.08		14.08		15.08		16.08				18.28					
Sentrup, Lange Ellern		12.09		13.09		14.09		15.09		16.09				18.29					
Sentrup, Dreyer		12.10		13.10		14.10		15.10		16.10				18.30					
Remsede, Finken		12.11		13.11		14.11		15.11		16.11				18.31					
Remsede, Eckelkamp		12.12		13.12		14.12		15.12		16.12				18.32					
Remsede, Schaiper		12.13		13.13		14.13		15.13		16.13				18.33					
Remsede, Geise		12.14		13.14		14.14		15.14		16.14				18.34					
Remsede, Seete		12.15		13.15		14.15		15.15		16.15				18.35					
Bad Laer, Lindenweg		12.16		13.16		14.16		15.16		16.16				18.36					
Bad Laer, Kurmittelhaus		12.17		13.17		14.17		15.17		16.17				18.37					
Bad Laer, Schulzentrum							14.53			16.53				17.23				20.54	22.54
Bad Laer, Rathaus	12.19		13.19		14.19		14.54		15.19		16.19			17.24		18.39		20.55	22.55
Bad Laer, Schillerstraße	12.20		13.20		14.20		14.55		15.20		16.20			17.25		18.40		20.56	22.56
Bad Laer, Gesundheitszentrum	12.22		13.22		14.22		14.57		15.21		16.22			17.27		18.42		20.57	22.57
Bad Laer, Fa. Strautmann	12.23		13.23		14.23		14.57		15.21		16.23			17.27		18.43		20.58	22.58
Bad Laer, Bielefelder Straße	12.24		13.24		14.24		14.58		15.22		16.24			17.28		18.44		20.59	22.59

Bad Laer, Bredemann	12.25	13.25	14.25	14.59	15.23	16.25	16.59		17.29	18.45	20.59	22.59		
Bad Rothenfelde, Frankfurter Straße								16.57						
Bad Rothenfelde, Eggeweg	12.27	13.27	14.27	15.00	15.24	16.27	17.00		17.30	18.47	21.00	23.00		
Bad Rothenfelde, Hehenbruchsweg	12.28	13.28	14.28	15.01	15.25	16.28	17.01		17.31	18.48	21.01	23.01		
Bad Rothenfelde, Welfenallee	12.29	13.29	14.29	15.02	15.26	16.29	17.02		17.32	18.49	21.02	23.02		
Bad Rothenfelde, Gesundheitstherme	12.30	13.30	14.30	15.03	15.27	16.30	17.03		17.33	18.50	21.03	23.03		
Bad Rothenfelde, ZOB	12.32	13.32	14.32	15.05	15.29	16.32	17.05	16.57	16.57	17.35	18.52	20.00	21.05	23.05

W1 = nicht an Heiligabend

W2 = nicht an Heiligabend und
Silvester

RT = RegioTakt



Osnabrück → Bad Iburg ← 466 Bad Rothenfelde → Bad Laer
465 Glandorf



Willy Hummert Omnibusverkehr GmbH 05421/94470, Weser-Ems-Bus 0541/338220, Stadtwerke Osnabrück 0541/2002-2211; www.VOS.info

Sonn- und Feiertag												
Fahrt-Nummer:	N6	N6	N6	N6	N6	466	466	466	466	466	466	466
	102	182	352	184	354	192	392	194	190	196	394	198
Verkehrsbeschränkungen	A007	A211	A211	A211	A211							
Hinweise	N	N	N	N	N	RT	RT	RT	RT	RT	RT	RT
Osnabrück, Hauptbahnhof H 4						11.55	13.55	15.55	17.55	19.55	20.55	21.55
Osnabrück, Stresemannplatz						11.57	13.57	15.57	17.57	19.57	20.57	21.57
Osnabrück, Neumarkt C1	0.02	1.10	2.20	3.30		12.00	14.00	16.00	18.00	20.00	21.00	22.00
Osnabrück, Salzmarkt	0.04	1.12	2.22	3.32		12.02	14.02	16.02	18.02	20.02	21.02	22.02
Osnabrück, Rosenplatz/lb. Str.	0.05	1.13	2.23	3.33		12.04	14.04	16.04	18.04	20.04	21.04	22.04
Osnabrück, Landessozialamt	0.06	1.14	2.24	3.34		12.05	14.05	16.05	18.05	20.05	21.05	22.05
Osnabrück, Lutherkirche	0.08					12.06	14.06	16.06	18.06	20.06	21.06	22.06
Osnabrück, Schölerberg	0.09					12.07	14.07	16.07	18.07	20.07	21.07	22.07
Osnabrück, Kinderhospital/JHB	0.11	1.19	2.29	3.39		12.09	14.09	16.09	18.09	20.09	21.09	22.09
Osnabrück, Paradiesweg	0.12	1.20	2.30	3.40		12.10	14.10	16.10	18.10	20.10	21.10	22.10
Osnabrück, Am Nahner Friedhof											18.11	
Harderberg, Franziskus-Hospital											18.13	
Harderberg, Heideweg												
Harderberg, Abzweig Dorfstraße												
Harderberg, Werkmeister	0.14	1.22	2.32	3.42		12.13	14.13	16.13	18.16	20.13	21.13	22.13
Oesede, Weghaus	0.15	1.23	2.33	3.43		12.15	14.15	16.15	18.18	20.15	21.15	22.15
Oesede, Osterheider Weg	0.16	1.24	2.34	3.44		12.16	14.16	16.16	18.19	20.16	21.16	22.16
Oesede, Gildehaus	0.19	1.27	2.37	3.47	3.57	12.18	14.18	16.18	18.20	20.18	21.18	22.18
Oesede, Oeseder Feld												
GMHütte, Comeniuschule												
GMHütte, Stadtring												
GMHütte, Panoramabad												
GMHütte, Diakonie-Krankenhaus												
GMHütte, Kolpinghaus												
Oesede, Oeseder Feld												
Oesede, Karolinenhöhe	0.22		2.40		4.00	12.21	14.21	16.21	18.24	20.21	21.21	22.21
Oesede, Wiemann	0.23		2.41		4.01	12.22	14.22	16.22	18.25	20.22	21.22	22.22
Oesede, Obermeyer	0.24		2.42		4.02	12.23	14.23	16.23	18.26	20.23	21.23	22.23
Oesede, Naturpark	0.25		2.43		4.03	12.24	14.24	16.24	18.27	20.24	21.24	22.24
Oesede, Herrenrest	0.27		2.45		4.05	12.26	14.26	16.26	18.29	20.26	21.26	22.26
Bad Iburg, Bäumker	0.28		2.46		4.06	12.27	14.27	16.27	18.30	20.27	21.27	22.27
Bad Iburg, Offenes Holz	0.29		2.47		4.07	12.28	14.28	16.28	18.31	20.28	21.28	22.28
Bad Iburg, Rathaus	0.31		2.49		4.09	12.30	14.30	16.30	18.33	20.30	21.30	22.30
Bad Iburg, Charlottensee	0.33		2.51		4.11	12.32	14.32	16.32	18.35	20.32	21.32	22.32
Bad Iburg, Realschule	0.34		2.52		4.12	12.34	14.34	16.34	18.37	20.34	21.34	22.34
Bad Iburg, Bahnhof	0.35		2.53		4.13	12.36	14.36	16.36	18.39	20.36		22.36
Ostenfelde, Hülsmann	0.36		2.54		4.14	12.37	14.37	16.37	18.40	20.37		22.37
Ostenfelde, Scheventorf	0.37		2.55		4.15	12.38	14.38	16.38	18.41	20.38		22.38
Ostenfelde, Niekerke	0.38		2.56		4.16	12.39	14.39	16.39	18.42	20.39		22.39
Glandorf, Borgmeyer	0.40		2.58		4.18	12.41	14.41	16.41	18.44	20.41		22.41
Glandorf, Dälken	0.41		2.59		4.19	12.42	14.42	16.42	18.45	20.42		22.42
Glandorf, Alte Molkerei	0.42		3.00		4.20							
Glandorf, Krützkamp	0.43		3.01		4.21							
Glandorf, Nordstraße						12.44	14.44	16.44	18.47	20.44		22.44
Glandorf, ZOB						12.46	14.46	16.46	18.49	20.46		22.46
Glandorf, Schierloh	0.45		3.03		4.23	12.49	14.49	16.49	18.52	20.49		22.49
Hardensetten, Kalvarienberg	0.47		3.05		4.25	12.51	14.51	16.51	18.54	20.51		22.51
Hardensetten, Plengemeyer	0.48		3.06		4.26	12.53	14.53	16.53	18.56	20.53		22.53
Bad Iburg, Dingbanksiedlung											21.35	
Glane, Kirchstraße											21.36	
Glane, Schönpauk											21.37	
Bad Laer, Feuerwehrhaus												
Westerwiede, Vogelpohl												
Glane, Heringhaus												
Glane, Möller												
Glane, Stoppe											21.38	
Sentrup, Trafo											21.39	
Sentrup, Lange Ellern											21.40	
Sentrup, Dreyer											21.41	
Remsede, Finken											21.42	
Remsede, Eckelkamp											21.43	
Remsede, Schaiper											21.44	
Remsede, Geise											21.45	
Remsede, Seete											21.46	
Bad Laer, Lindenweg											21.47	
Bad Laer, Kurmittelhaus											21.48	
Bad Laer, Schulzentrum	0.49		3.07		4.27	12.54	14.54	16.54	18.57	20.54		22.54
Bad Laer, Rathaus	0.50		3.08		4.28	12.55	14.55	16.55	18.58	20.55	21.50	22.55
Bad Laer, Schillerstraße	0.51		3.09		4.29	12.56	14.56	16.56	18.59	20.56	21.51	22.56
Bad Laer, Gesundheitszentrum	0.53		3.11		4.31	12.58	14.58	16.58	19.01	20.58	21.52	22.58
Bad Laer, Fa. Strautmann	0.54		3.12		4.32	12.59	14.59	16.59	19.02	20.59	21.53	22.59
Bad Laer, Bielefelder Straße	0.54		3.12		4.32	12.59	14.59	16.59	19.02	20.59	21.53	22.59

Bad Laer, Bredemann	0.56	3.14	4.34	13.00	15.00	17.00	19.03	21.00	21.54	23.00		
Bad Rothenfelde, Frankfurter Straße	0.59	3.17	4.37									
Bad Rothenfelde, Eggeweg				13.01	15.01	17.01	19.04	21.01	21.55	23.01		
Bad Rothenfelde, Hehenbruchsweg				13.02	15.02	17.02	19.05	21.02	21.56	23.02		
Bad Rothenfelde, Welfenallee				13.03	15.03	17.03	19.06	21.03	21.57	23.03		
Bad Rothenfelde, Gesundheitstherme				13.04	15.04	17.04	19.07	21.04	21.58	23.04		
Bad Rothenfelde, ZOB	1.02	2.05	3.20	4.25	4.40	13.06	15.06	17.06	19.09	21.06	21.59	23.06

A007 = sonntags, sowie am 03.10.2021,
31.10.2021 u. 01.05.2022,
nicht an Wochenfeiertagen

A211 = sonntags, sowie am 03.10.2021,
31.10.2021, 01.01.2022 u. 01.05.2022,
nicht an Wochenfeiertagen

RT = RegioTakt

N = NachtBus